UNIVERSIDAD DE OVIEDO

UNIVERSIDAD DE OVIEDO
Facultad de Medicina

Análisis de los sitios o emplazamientos de operación temporal no definido como helipuerto y aeródromos autorizados, para labores de extinción de incendios forestales en Chile

Trabajo Fin de Máster en Investigación y Gestión de Emergencia y Desastre

Autor **:** Adrián Alejandro Cerda Gálvez
Director : Pedro Ignacio Arcos González

Santiago de Chile, 15 de mayo de 2022

Declaro que esta tesis titulada "**Análisis de los sitios o emplazamientos de operación temporal no definido como helipuerto y aeródromos autorizados, para labores de extinción de incendios forestales en Chile**", es únicamente el resultado de mi propio trabajo de investigación y que todas las fuentes de información utilizadas (impresas, sitios web, etc.) procedentes de otros autores o trabajos se indican en la lista de referencias de acuerdo con las normas establecidas.

Firma: ……
Recuento total de palabras: ……
El Prof. …… aprueba esta tesis para su presentación.
Firma del director o directores de tesis

Resumen

Cada año las empresas aéreas que ganaron, una licitación con la Corporación Nacional Forestal (a través del Sistema de Contrataciones Públicas del Estado, Ley 19.886), o un contrato con una empresa forestal (Forestal MININCO S.A., Bosques Arauco S.A., Forestal CELCO S.A., MASISA S.A.), gestionan en el mes de noviembre o diciembre, ante la Dirección General de Aeronáutica Civil (DGAC), organismo encargado de la seguridad de las operaciones aéreas en el país, a fin de obtener autorización para operar en un sitio o lugar temporal de operación, no definido como aeródromo o helipuerto, por un máximo de seis meses (06), para la extinción de incendios forestales. Es importante destacar que dichas empresas deben tener un Certificado de Operador Aéreo (AOC).

Sin embargo, nunca se ha llevado a cabo una investigación, como el presente trabajo, con la elaboración minuciosa de una base de datos, con los actos administrativos[1] que ha sido emitido por la autoridad aeronáutica Chilena[2] (DGAC), desde año el 2014 al 2021, en la búsqueda de relaciones que puedan existir entre las autorizaciones que se han venido emitiendo en el tiempo y los efectos del cambio climático, información que puede ser de utilidad para la Dirección de Aeropuertos, dependiente del Ministerio de Obras Públicas, la Corporación Nacional Forestal (CONAF), dependiente del Ministerio de Agricultura, en el quehacer de sus funciones.

También el presente trabajo, busca exponer las exigencias técnicas y legales que deben cumplir los sitios o emplazamientos no habilitados como aeródromos o helipuertos, como también, una vez cumplido el plazo de operación del emplazamiento, deberá someterse a un proceso de factibilidad de habilitación para que pueda operar en forma definitiva, en el futuro.

[1] Concepto de Acto administrativo: Los Las decisiones escritas que adopte la Administración se expresarán por medio de actos administrativos (Art. 3° LEY 19.880-Bases de los procedimientos administrativos que rigen los actos de los órganos de la administración del Estado).

[2] El artículo 183 del Código Aeronáutico señala que “La autoridad aeronáutica a que se refiere este código es la Dirección General de Aeronáutica Civil, a menos que se haga mención expresa a la Junta de Aeronáutica Civil”.

Abstract

Each year the airlines that won a tender with the National Forestry Corporation (through the State Public Procurement System, Law 19,886), or a contract with a forestry company (Forestal MININCO S.A., Bosques Arauco S.A., Forestal CELCO S.A., MASISA S.A.), manage in the month november or ecember, before the General Directorate of Civil Aeronautics (DGAC), the agency in charge of the safety of air operations in the country, in order to obtain authorization to operate in Site or Temporary Operation Location Not Defined as Aerodrome or Heliport, for a maximum of six months (06), to extinguish wildfires. Importantly, such companies must have an Air Operator Certificate (AOC).

However, an investigation has never been carried out, as the present work, with the meticulous elaboration of a database, with the administrative acts that has been issued by the Chilean aeronautical authority (DGAC), from year 2014 to 2021, in the search for relationships that may exist between the authorizations that have been issued over time and the effects of climate change, information that may be useful for the Directorate of Airports, under the Ministry of Public Works, the National Forestry Corporation (CONAF), under the Ministry of Agriculture, in the performance of their functions.

This work also seeks to expose the technical and legal requirements that must be met by sites or locations not authorized as airfields or heliports, as well as once the term of operation of the site has expired, it must undergo a process of feasibility of authorization so that it can operate definitively in the future.

PALABRAS CLAVES: INCENDIOS FORESTALES, EXTINCIÓN, AERÓDROMOS, HELIPUERTOS, TRABAJO AÉREO, AUTORIDAD AERONAUTICA, CONAF, EMPRESAS FORESTALES

Índice Página

Introducción.....6
Objetivos.....12
Objetivo General.....12
Objetivos específicos.....12
Materiales y Métodos.....13
Resultados.....21
Discusión.....29
Conclusiones y Recomendaciones.....37
Anexo 1. Lista de tablas, figuras e imágenes.....38
Anexo 2. Lista de abreviaturas.....40
Referencias bibliográficas.....40

Introducción

La DGAC, es un servicio dependiente de la Comandancia en Jefe de la Fuerza Aérea de Chile, que se rige por Ley Orgánica Nº 16.752 publicada en el Diario Oficial N° 26.971 del 17 de febrero de 1968, la cual fija la organización, funciones y le establece disposiciones generales. Dentro de sus funciones, le corresponde normar y fiscalizar la actividad aérea que se desarrolla dentro del espacio aéreo controlado por Chile y aquella que ejecutan en el extranjero empresas aéreas nacionales; desarrollar la infraestructura aeronáutica en el ámbito de su competencia; y otorgar servicios de excelencia de seguridad operacional, seguridad de aviación, navegación aérea y meteorología, con el propósito de garantizar la operación del Sistema Aeronáutico. No está demás agregar indicar que Chile, suscribió el 7 de Diciembre de 1944 en la Conferencia Internacional de Aviación Civil celebrada en la ciudad de Chicago, Estados Unidos de América, para ser parte de la Organización de Aviación Civil Internacional (OACI) (en inglés: International Civil Aviation Organization, ICAO), agencia de la Organización de las Naciones Unidas para estudiar los problemas de la aviación civil internacional y promover los reglamentos y normas únicos en la aeronáutica mundial.

Por su parte la Dirección de Aeropuertos (DAP), del Ministerio de Obras Públicas (Ministerio de Obras Públicas,1998), es el servicio encargado de realizar los estudios necesarios para planificar, construir, mejorar y reparar los aeropuertos y los aeródromos del país (realización del estudio, proyección, construcción, reparación y mejoramiento de los aeropuertos, comprendiéndose pistas, las calles de rodajes y la plataforma de estacionamiento, caminos de acceso, edificios, instalaciones eléctricas y sanitarias y, en general, todas sus obras complementarias. Finalmente, la Corporación Nacional Forestal (CONAF), es una entidad de derecho privado, dependiente del Ministerio de Agricultura (Ministerio de Agricultura,1960), cuya principal tarea es administrar la política forestal de Chile y fomentar el desarrollo del sector.

El territorio de Chile, con su particular configuración física compuesta por ríos torrentosos, grandes diferencias de altitud en unas pocas decenas de kilómetros, con una variabilidad climática, sumado a su ubicación frente a una zona de subducción, es naturalmente generador

de espacios dinámicos y muchas veces extremadamente frágiles, los cuales se convierten en distintos momentos en una amenaza para la vida humana (Castro, 2020).

En esta línea, Chile se ha ganado el título de ser uno de los países más sísmicos del planeta y la historia de desastres así lo establecen. Basta recordar el gran evento ocurrido 27 de febrero de 2010, como el gran terremoto y posterior maremoto de grandes magnitudes, que provocaron el mayor daño en infraestructura conocido en la historia de nuestra nación. Más aun, la superficie geográfica y el porcentaje de la población que se vio afectada por este lamentable evento supera lo registrado en catástrofes anteriores del, que tuvo un daño económico de US$ 30 mil millones, equivalente al 18% del Producto Interno Bruto (PIB) de Chile (EMOL, 2011).

Pero Chile, también es una tierra de volcanes. Sus fronteras están dentro del llamado Círculo de Fuego del Pacífico, una de las regiones dinámicamente más inestables y activas de la Tierra (SERNAGEOMIN, s,f.). Si bien en Chile existen cerca de 2 mil volcanes, sólo 92 son de cuidado. Son los llamados "volcanes activos", sistemas que por convención internacional son considerados, cuando han tenido actividad en los últimos 10 mil años (Volcanología Chile, 2020). Lo preocupante, es que sus cercanías, se estima que viven y trabajan más de 200 mil personas, todas potenciales víctimas de algún evento volcánico, sin considerar al turismo flotante que eleva la cifra a 1,5 millones de personas (Farías, 2019).

Por si fuera poco, y relacionado con la materia de nuestro estudio, en Chile, entre los años 2017-2021, ocurrieron en promedio un total de 6.760 incendios forestales, por temporadas, muy superior al promedio registrado para el periodo 1964-2020 de 4.530 (gráfico 1 y 2), lo que representa un aumento del 33%, y, además, el 79,2% de ellos tienen lugar en 4 de las 16 regiones del país, siendo estas, Valparaíso (12,7%), Maule (13%), Biobío (34,9%) y La Araucanía (18,6%)[3] (CONAF (s.f).

[3] La XIV Región se originó a partir de comunas de la X Región el año 2007. XVI se origina a partir de comunas de la región VIII, en el año 2018.

Gráfico 1- Ocurrencia Nacional Histórica 1964-2021(Fuente CONAF).

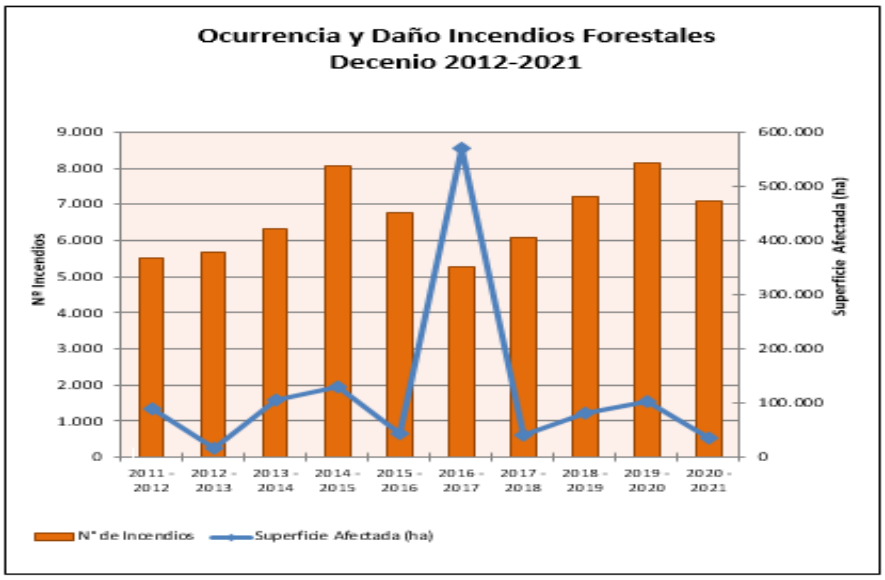

Gráfico 2- Ocurrencia y Daño Incendios Forestales Decenio 2012-2021(Fuente CONAF).

Los incendios forestales, contribuyen a la vulnerabilidad de la sociedad ya que destruye por completo los sistemas de vida y las comunidades, dejándolas en precario estado de vida. Por otro lado, los suelos quedan expuestos a remociones en masa cada vez que las lluvias aparecen en la zona quemada, al no tener la resistencia de los árboles al avance del agua, por ello es que hay que poner atención no solo en el combate del incendio, sino que también en la reconstrucción y en las amenazas subyacentes que resultan de la devastación (González, 2017).

Frente a la declaración de un incendio forestal, la acción principal es lograr una rápida contención del avance y propagación del incendio forestal, evitando amenazas a la población, y que el fuego se desarrolle en intensidad y magnitud haciéndose incontrolable en el corto plazo, lo que se traduce en mayores tiempos operacionales, se ha establecido su uso por parte de CONAF, al momento de destinar los recursos aéreos y terrestres. Bajo esta premisa del golpe único, la primera unidad en arribar al incendio tendrá la misión de contener el avance y propagación del fuego, siendo las unidades que lleguen a posterior un apoyo que completarán su contención y control. Pero, si la primera unidad no fue suficiente para contener el avance propagación, los recursos que lleguen a continuación reforzarán de inmediato el combate (Castillo, 2021).

En sintonía con lo señalado precedentemente, la legislación en Chile, se establece en el artículo 78, del Código Aeronáutico (Ministerio de Justicia, 1990), que: "*El despegue y aterrizaje de toda aeronave se hará en los aeródromos. Las aeronaves que presten servicios de policía, búsqueda, asistencia, salvamento o sanidad, y las autorizadas expresamente por la autoridad aeronáutica, podrán hacerlo en cualquier otro sitio*".

Sobre lo anterior, la DGAC, ha permitido la operación de aeronaves, en otros sitios (en forma eventual o temporal), cuando se realizan actividades, clasificadas dentro de labores agrupadas dentro del concepto de "Trabajos Aéreos", entendiéndose por "*operación aérea distinta al traslado de pasajeros o cosas, en el cual la aeronave es utilizada para prestar servicios especializados tales como agricultura, construcción, fotografía, levantamiento de planos, observación y patrulla, búsqueda y salvamento, anuncios aéreos, Extinción de Incendios Forestales*, etc. (Dirección General de Aeronáutica Civil, 2017).

El punto 137.125, letra b) y c), de la DAN-137, indica que, dependiendo del tiempo de operación, en un emplazamiento determinado, se deberá contar o no, con la autorización respectiva ante la DGAC:

b) Para operaciones por hasta 30 días los operadores cumplirán con lo señalado en el DAR 06, DAN 14 07 y procedimiento operacional de la empresa.

c) Cuando se desee operar en sitios eventuales por más de treinta (30) días, el operador deberá solicitar a la DGAC una autorización de sitio de operación temporal teniendo en consideración lo indicado en el DAR 06, DAN 14 07 y procedimiento operacional de la empresa. La autorización emitida por la DGAC tendrá una duración máxima de seis (6) meses, terminado el cual se deberá solicitar la correspondiente habilitación de aeródromo / helipuerto definitivo. Durante la vigencia de la autorización, el operador asumirá la responsabilidad reglamentaria y legal de la utilización y mantenimiento del emplazamiento para el cual se otorgó la autorización.

Llegado a este punto, es importante aclarar el concepto de aeródromo y helipuerto, desde la norma aeronáutica. Un aeródromo "Es toda área delimitada, terrestre o acuática habilitada por la autoridad aeronáutica y destinada a la llegada, salida y maniobra de aeronaves en la superficie". Por su parte, un helipuerto es: "un aeródromo o área definida sobre una estructura destinada a ser utilizada, total o parcialmente, para la llegada, la salida o el movimiento de superficie de los helicópteros".

En otro orden de cosas, resulta importante exponer la definición adoptada por la Oficina Nacional de Emergencia del Ministerio del Interior (ONEMI)[4], en relación a que un incendio forestal, corresponde a un fuego que se propaga sin control a través de vegetación rural o urbana y pone en peligro a las personas, los bienes y/o el medio (Ministerio del Interior y Seguridad Pública, s.f), donde el 99,7% de los incendios-(gráfico 3), se inician ya sea por descuidos o negligencias en la manipulación de fuentes de calor, o por prácticas agrícolas o por intencionalidad, originada en motivaciones de distinto tipo, incluso la delictiva (CONAF (s.f).

[4] Ley N° 21.364 del 27 de julio de 2021, establece el Sistema Nacional de Prevención y Respuesta ante Desastres, sustituye la Oficina Nacional de Emergencia por el Servicio Nacional de Prevención y Respuesta Ante Desastres, y adecúa normas que indica.

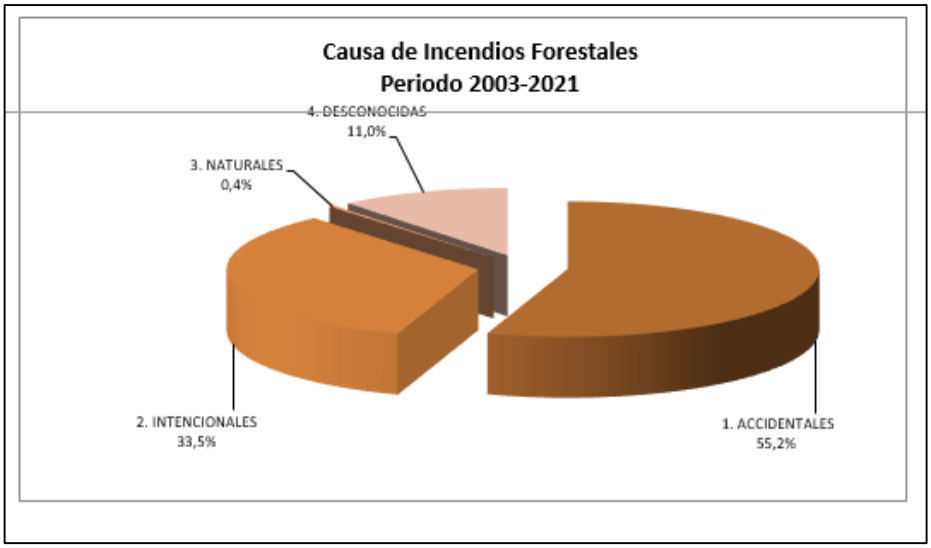

Gráfico 3- Causas de Incendios Forestales Período 2003-2021(Fuente CONAF).

Si bien la educación y la difusión, que realiza año, tras años CONAF, para promover una conducta de mayor cuidado y respeto hacia los ecosistemas forestales, centrándose en reducir las causas de incendios forestales, el Gobierno de turno, debe disponer los recursos necesarios para hacer frente a cada temporada. Es por ello, que para el pasado Plan Nacional 2021-2022 de Protección Contra Incendios Forestales (temporada 2021-2022), el gobierno del ex - presidente, Sebastián Piñeira, aprobó un presupuesto de $68.801 millones. Similares recursos y presupuesto aportarán las empresas forestales, por lo que el presupuesto total de Chile para incendios forestales es de $137.602 millones. Dichos recursos, permitirán contar con 62 aeronaves y casi 3.500 brigadistas, en 270 brigadas distribuidas entre las regiones de Atacama y Magallanes (INDAP, 2021).

Llama la atención lo que señala Suárez (Suárez, 2021), en su trabajo académico, acerca de que, las aeronaves utilizadas en combate de incendios, muestran una correlación negativa de fuerza media, entre la capacidad en litros de agua y la efectividad de la aeronave, o sea, entre mayor sea la capacidad de la aeronave menor es su efectividad. También, se suma el hecho, que se ha observado que, en promedio, una aeronave utilizada en extinción de incendios destina el 30% del peso máximo de despegue a algún elemento extintor, mientras que, si se desglosa entre aviones y helicópteros, este porcentaje resulta ser 28% y 33% respectivamente.

Se tiene perfecta conciencia, de que la labor de extinción de incendios forestales, es una de la actividad muy compleja, especialmente el personal que participa en la brigadas terrestres y aéreas, por las tareas que se deben cumplir, en un espacio de tiempo limitado, y en condiciones labores no las más adecuadas y cómodas y que veces peligrosas, junto con la presión que ejerce la comunidad, los medios de comunicaciones y el aparato político, por resultados positivos, adecuados. Es por eso, que la labor que realiza la autoridad aeronáutica, en las funciones que le encomienda la ley, es crucial en esta cadena.

Objetivos

Objetivo General:

Construir base de datos con los Actos Administrativos que ha emitido la autoridad aeronáutica chilena, relacionada con la autorizar el funcionamiento de sitio o emplazamiento de operación temporal no definido como aeródromo o helipuerto, para labores de extinción de incendios forestales, desde año el 2014 al 2021.

Objetivos específicos:

1. Exponer los resultados encontrados desde la base construida, en la búsqueda de relaciones entre las autorizaciones que se van venido emitiendo en el tiempo y los efectos del cambio climático.
2. Características que deben cumplir los sitios o emplazamientos no habilitados como aeródromos y helipuertos y su tiempo de funcionamiento para mantener la seguridad de las operaciones aéreas.
3. Difundir los requerimientos legales y técnicos, para la habilitación permanente de aeródromos y helipuertos, una vez cumplido el plazo de autorización de un sitio o emplazamientos no habilitados como aeródromos o helipuertos.

Materiales y Métodos

La presente investigación, se basa en un estudio observacional descriptivos, utilizando como fuente única basa en los actos administrativos (Resoluciones) que ha emitido la Dirección General de Aeronáutica Civil (DGAC), a fin de autorizar el funcionamiento de sitio o emplazamiento de operación temporal no definido como aeródromo o helipuerto, para labores de extinción de incendios forestales, desde año el 2014 al 2021, las cuales se pueden descargar desde el Portal de Transparencia, en su sitio web, en cumplimiento a la La Ley N° 20.285 sobre acceso a la información pública. (Ministerio Secretaría General de la Presidencia, 2008).

En lo particular, la Ley 20.285 define que la información que los organismos y servicios del Estado [5] deben mantener a disposición del público en sus sitios institucionales y los procedimientos para solicitar información pública, como también crea el Consejo para la Transparencia, órgano autónomo que vela por el cumplimiento de la nueva normativa.

En lo concreto, en lo que se refiere a la Transparencia Activa, el Artículo 7°, señala que Los órganos de la Administración del Estado señalados en el artículo 2°, deberán mantener a disposición permanente del público, a través de sus sitios electrónicos, los siguientes antecedentes actualizados, al menos, una vez al mes: a) Su estructura orgánica, b) Las facultades, funciones y atribuciones de cada una de sus unidades u órganos internos, c) El marco normativo que les sea aplicable, d) La planta del personal y el personal a contrata y a honorarios, con las correspondientes remuneraciones, e) Las contrataciones para el suministro de bienes muebles, para la prestación de servicios, para la ejecución de acciones de apoyo y para la ejecución de obras, y las contrataciones de estudios, asesorías y consultorías relacionadas con proyectos de inversión, con indicación de los contratistas e identificación de los socios y accionistas principales de las sociedades o empresas prestadoras, en su caso, f) Las transferencias de fondos públicos que efectúen, incluyendo todo aporte económico

[5] Esta Ley compromete en todas sus partes a Ministerios, Intendencias, Gobernaciones, Gobiernos Regionales, Municipios, Fuerzas Armadas, Carabineros, Investigaciones, Órganos y Servicios Públicos. Respecto de las empresas donde el Estado tenga propiedad de más del 50% de las acciones y a las empresas públicas creadas por ley, al Congreso Nacional, a los Tribunales de Justicia, al Ministerio Público, al Tribunal Constitucional, la Justicia Electoral, la Contraloría General de la República y el Banco Central y otros órganos del Estado se ajustan a las disposiciones que esta Ley expresamente les señala y a las de sus respectivas leyes orgánicas.

entregado a personas jurídicas o naturales, directamente o mediante procedimientos concursales, sin que éstas o aquéllas realicen una contraprestación recíproca en bienes o servicios, g) Los actos y resoluciones que tengan efectos sobre terceros, etc.

Para obtener a la información, se accedió al sitio web de la DGAC (fig. 1, 2 y 3), a fin de ingresar al Portal de Transparencia (Activa).

Figura 1- Sitio web DGAC (Parte Superior).

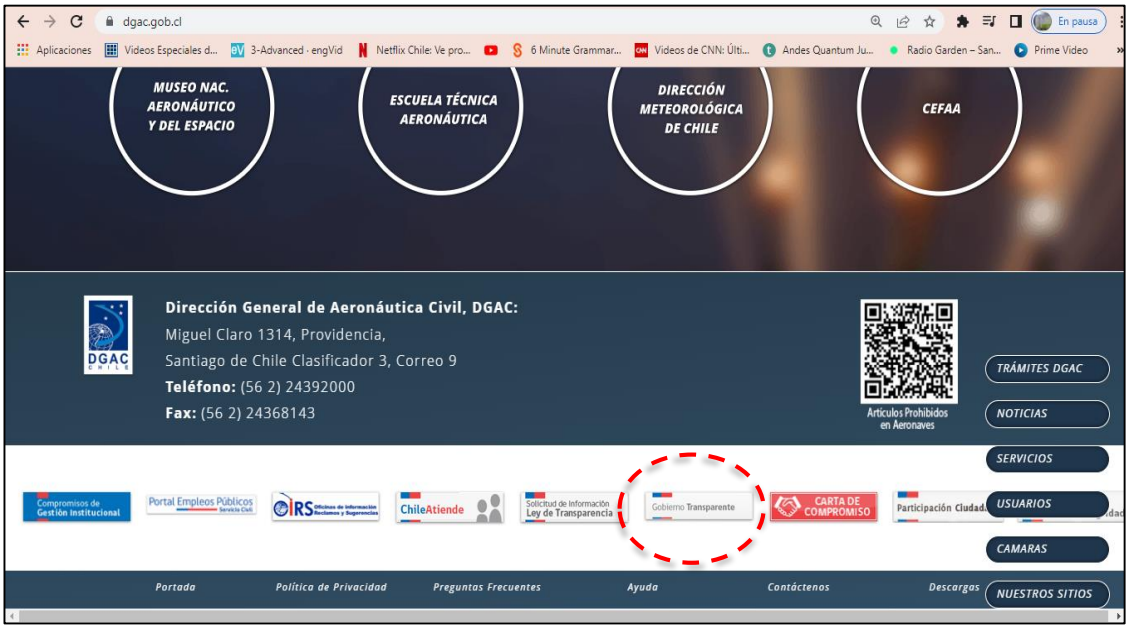

Figura 2- Sitio web DGAC (Parte Inferior).

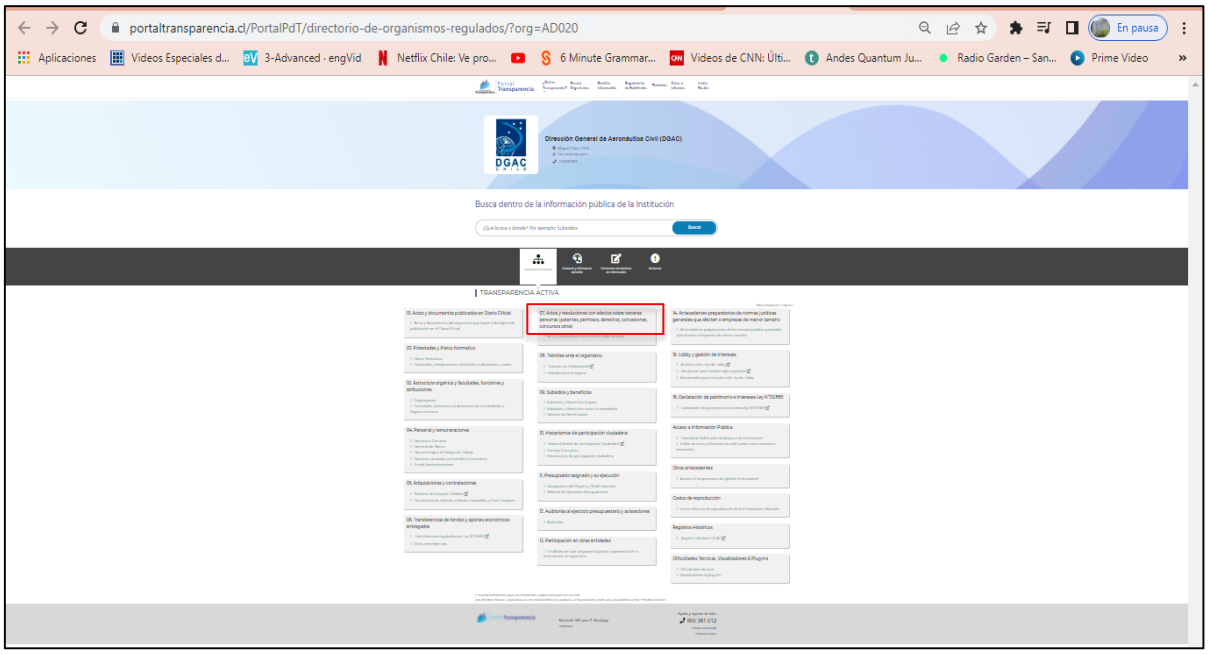

Figura 3- Sitio web DGAC – Acceso Portal de Transparencia.

Una vez en el sitio de Transparencia Activa, se debe ingresar a Actos y resoluciones con efectos sobre terceras personas (fig. 4), para tener acceso a las resoluciones que emitió el Departamento de Aeródromos y Servicios Aeronáuticos:

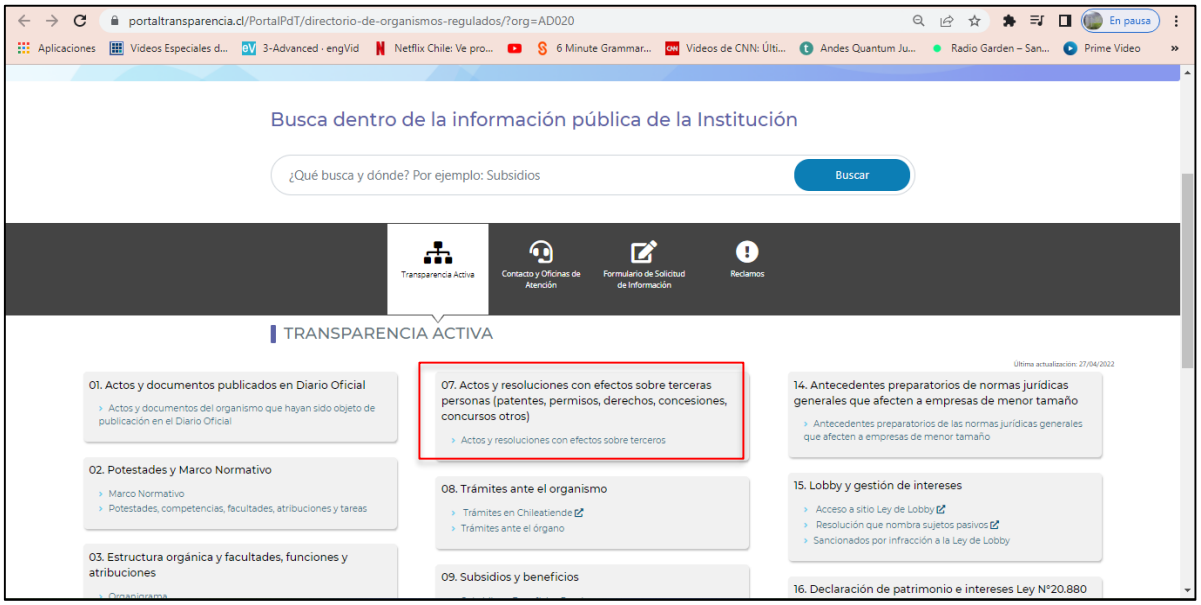

Figura 4- Sitio web DGAC - Transparencia Activa -07 Actos y resoluciones con efectos a terceras personas.

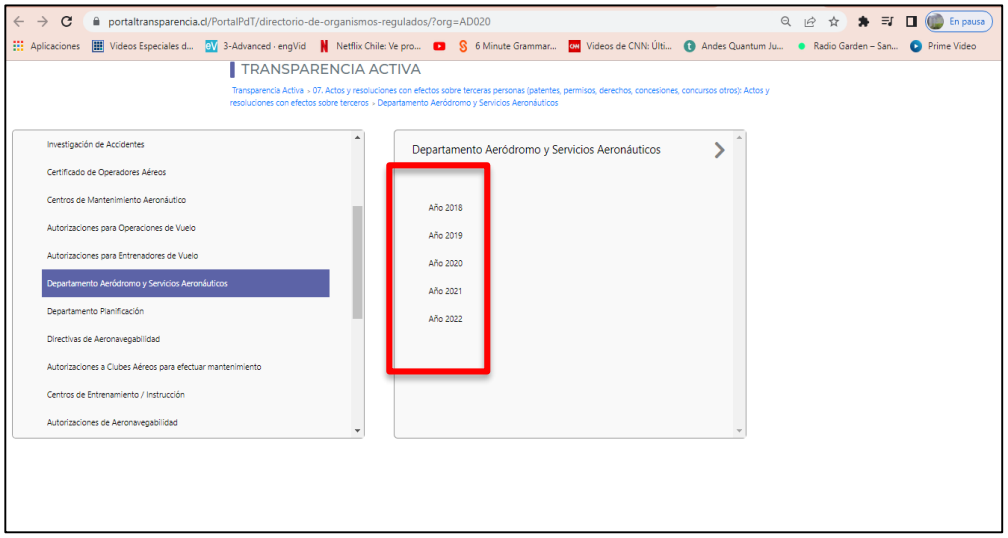

Figura 5- Sitio web DGAC – Transparencia Activa –Departamento de Aeródromos y Servicios Aeronáuticos.

Dado que, en este apartado, sólo se encuentra publicada la información, para del 2018 al 2022 (a la fecha)-fig.5, se debe retornar aTransparencia Activa, para ingresar a Registros Históricos, y posteriormente a Actos y resoluciones con efectos a terceros, por cuanto el estudio abarcaba, hasta el año 2014 (fig.6, 7 y 8):

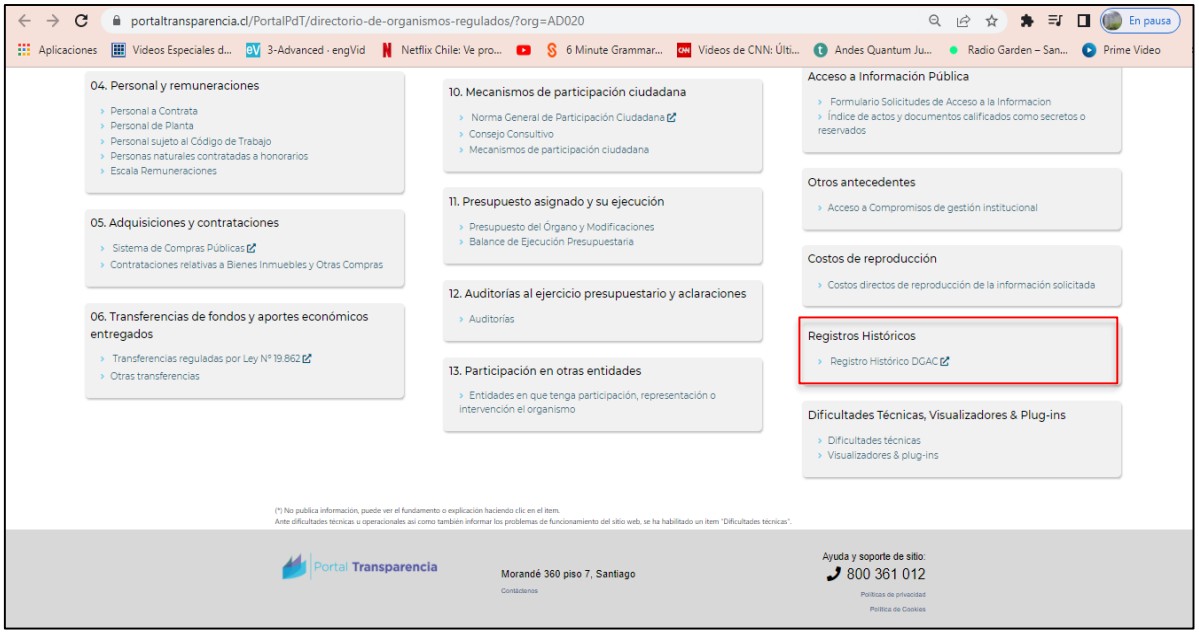

Figura 6- Sitio web DGAC - Portal de Transparencia-Registros Históricos

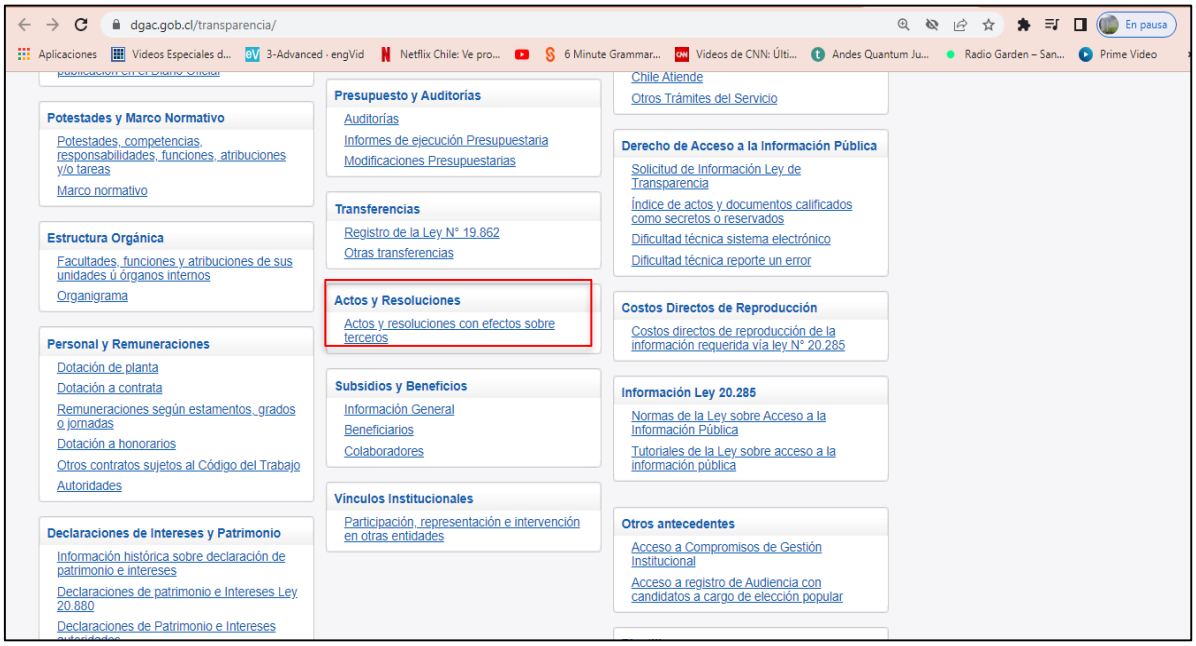

Figura 7- Sitio web DGAC - Portal de Transparencia-Registros Históricos- Actos y resoluciones con efectos a terceros personas.

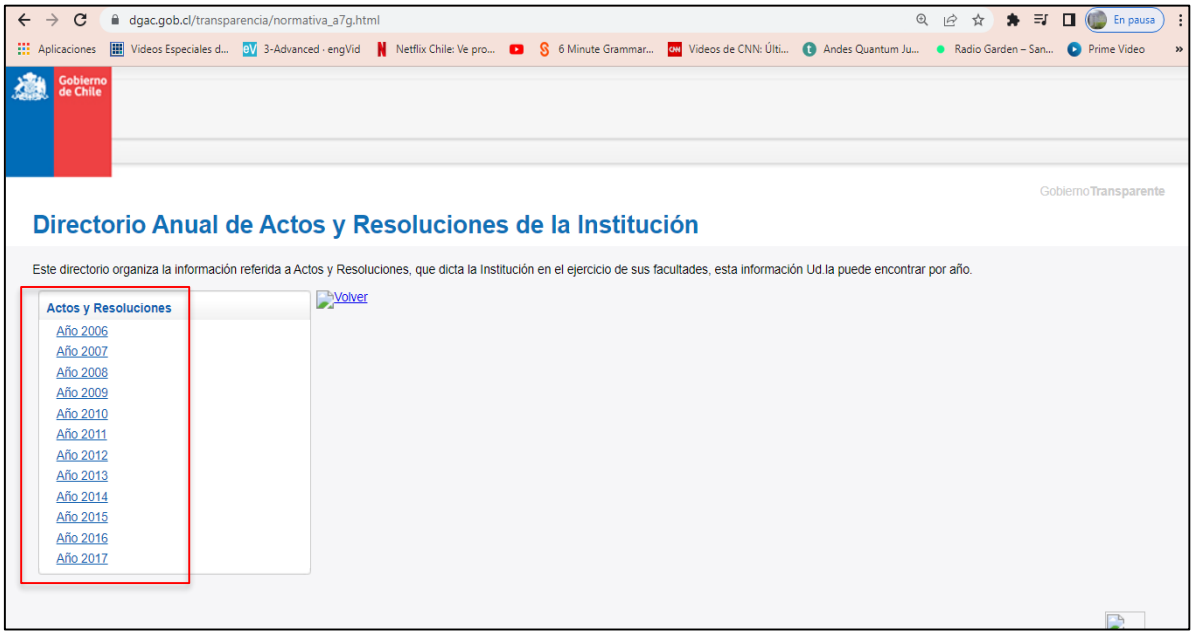

Figura 8- Sitio web DGAC - Portal de Transparencia-Registros Históricos- Actos y resoluciones con efectos a terceros personas- Directorio Anual de Actos y Resoluciones de la Institución.

Desde el Portal de Transparencia, se recopilaron 267 Resoluciones que autorizaron el funcionamiento de sitio o emplazamiento temporal no definido como helipuerto o aeródromo,

para trabajo de extinción de incendios, comprendido en el periodo 01.ENE.2014 al 31.DIC.2021 (**Ver Anexo A**).

No obstante, luego se realizó una segunda clasificación, mediante la cual se ordenaron las resoluciones, en temporadas: 2014-2015, 2015.2016; 2016-2017, 2017-2018, 2018-2019, 2019-2020 y 2020-2021, a fin de que se puede realizar comparaciones con la información que publica la Corporación Nacional Forestal (CONAF), y otros organismo, dando un total de 210 resoluciones (**Ver Anexo** B), dejando fuera las Resoluciones que se emitieron anterior al mes de julio del año 2014 y posterior a noviembre del año 2021), las cuales se clasificaron de acuerdo a las temporadas indicadas anteriormente, para cada uno de los emplazamiento que han sido autorizado a operar, dentro del periodo de análisis[6] (tabla 1):

	TEMPORADA							
Emplazamiento No Definido como HP/AD	**2014-2015**	**2015-2016**	**2016-2017**	**2017-2018**	**2018-2019**	**2019-2020**	**2020-2021**	**TOTAL**
Ad. BASE EL LITRAL Y LOS PINOS AVION	0	0	0	0	0	0	1	**1**
Ad. LA COLCHA	1	1	0	0	1	1	1	**5**
Ad. LICANTEN	1	1	1	1	1	1	1	**7**
Ad. MININCO	0	0	1	0	0	0	0	**1**
Ad. TANAHUILLIN (BASE TANAHUILLIN)	1	2	2	1	1	1	2	**10**
Hel. MAQUI 1 (MAQUI 1-TALCA; TALCA MAQUI 1)	1	1	0	2	2	1	2	**9**
Hel. MAQUI 7	0	0	0	1	1	0	0	**2**
Hel. ZORZAL BLANCO 2.	0	0	0	0	0	0	3	**3**
Hel. (ADMINISTRACIÓN) SIBERIA	0	0	1	0	1	0	1	**3**
Hel. AUQUIL	1	1	1	1	1	2	0	**7**
Hel. CANGREJILLO	1	0	0	1	1	2	1	**6**
Hel. CIPRESES	0	0	1	1	0	0	0	**2**
Hel. COYANCO	1	1	0	1	1	2	1	**7**
Hel. DUQUECO (DUQUECO 2)	0	0	0	0	1	1	2	**4**
Hel. EL AJIAL	0	1	1	1	0	0	1	**4**
Hel. BASE MARCHIGUE	0	0	0	0	0	0	1	**1**
Hel. EL MIRADOR DE LAUTARO (EL MIRADOR; BASE EL MIRADOR)	2	1	1	1	1	1	0	**7**

[6] El número 0 indica que durante el periodo no se emitió ninguna autorización, el número 1, indica que durante el periodo se emitió una autorización y el número 2 y 3, se refiere a resoluciones que modifican o agregan nueva información a la información original.

Hel. CONAF LAMPA (EL ROBLE 9 EN LAMPA, LAMPA)	0	0	0	1	2	0	1	**4**
Hel. HELISAV	1	0	1	0	0	0	0	**2**
Hel. KAISER	1	1	1	1	1	1	0	**6**
Hel. LA COLCHA HELICÓPTERO	1	1	1	1	1	2	1	**8**
Hel. LA SERENA	1	0	1	0	0	0	0	**2**
Hel. LONGAVÍ	0	0	0	0	0	1	1	**2**
Hel. LOS SAUCES	1	0	0	0	0	0	0	**1**
Hel. LOTE 1 TOTORAL (TOTORAL)	0	0	0	1	1	1	1	**4**
Hel. LLONGO (BASE LLONGO)	0	0	0	0	0	1	1	**2**
Hel. MARDOÑAL	0	0	0	1	1	1	1	**4**
Hel. MARÍA DOLORES	1	0	1	0	0	1	0	**3**
Hel. PALHUEN	0	0	0	0	1	0	1	**2**
Hel. PAN DE AZÚCAR	0	0	0	1	1	1	0	**3**
Hel. PEUMO (PEUMO DE LA ROSA DE SOFRUNO)	0	1	1	1	1	1	1	**6**
Hel. POLHUIN	2	1	1	1	1	2	0	**8**
HEL. PUMANQUE	0	0	1	0	1	0	0	**2**
Hel. PUNTA DE PARRA	0	0	0	1	1	0	0	**2**
Ad. PURAPEL	1	1	1	1	1	1	1	**7**
Hel. PURAPEL	0	0	0	1	1	2	1	**5**
Hel. PUREN-FDO. CAUPOLICAN	1	0	0	0	0	0	0	**1**
Hel. RANCAGUA	0	0	0	0	0	1	0	**1**
Hel. SAN ANTONIO	0	1	1	0	1	1	1	**5**
Hel. SAN ISIDRO	1	2	1	1	1	1	0	**7**
Hel. SAN OSCAR	0	0	0	1	0	1	0	**2**
Hel. SAN JUAN DE LOS OLIVOS	1	1	1	1	1	2	1	**8**
Hel. SANTA ESTELA	1	0	0	0	0	2	1	**4**
Hel. SANTA JUANA	1	1	1	1	1	0	0	**5**
Hel. TANAHUILLIN	0	0	0	1	1	2	0	**4**
Hel. TIJERAL	1	1	1	1	1	1	1	**7**
Hel. TORRES DEL PAINE	0	1	0	0	1	0	0	**2**
Hel. TRALPENE(S)	1	1	1	1	1	1	1	**7**
Hel. TRILAHUE (BASE TRILAHUE)	0	0	0	0	0	0	1	**1**
Hel. VILLA ALEGRE	0	0	1	0	0	0	0	**1**
Hel.VIVERO DE ALAMOS (PARCELA 74 VIVERO DE ÁLAMO, BASE VIVERO DE ALAMOS)	0	0	0	0	1	1	1	**3**
TOTAL	**25**	**22**	**25**	**29**	**35**	**40**	**34**	**210**

Tabla 1- Resumen Resoluciones que Autorizan Funcionamiento de Sitio o Emplazamiento Temporal No Definido Como Helipuerto o Aeródromo para Trabajo de Extinción de Incendios (Periodo 01.ENE.2014 al 31.DIC.2021).

De los datos recopilados, se establecen los valores mínimos y máximos (Fechas), para el inicio y término de operación (tabla 2), de los emplazamientos, para cada periodo establecido (**Ver Anexo C**), considerando, que cada sitio o emplazamiento temporal no definido como helipuerto o aeródromo, tendrá una duración máxima de hasta 6 meses, de acuerdo a lo establecido en la letra c), numeral 137.125 de la Norma Aeronáutica DAN-137 "Trabajos Aéreos" (Dirección General de Aeronáutica Civil, 2021):

PERIODO	FECHA MÍNINA INICIO	FECHA MÁXIMA TERMINO	OBSERVACIONES
2020-2021	12-11-2020	30-06-2021	El emplazamiento de operación temporal no definido como helipuerto Duqueco 2, opera desde **12-11-2020** al 30-05-2021. Por su parte, el emplazamiento no definido como helipuerto Peumo, opera del 18-01-2021 al **30-06-2021.**
2019-2020	17-11-2019	03-06-2020	El emplazamiento no definido como helipuerto Rancagua, opera desde el **17-11-2019** al 09-04-2020. No obstante, se hace presente, que varios 07 emplazamientos operaron hasta el **03-06-2020**, (Tralpene(sS), Totoral, Longaví, Kaisér, Parcela 74 Vivero de Álamo, Santa Estela, Mardoñal y Tijeral).
2018-2019	20-11-2018	19-06-2019	Seis (06) emplazamientos comenzaron su operación el **20-11-2018** (Licantén, Tanahuillín, Pumanque, La Colcha, Purapel, y Polhuín. En cambio, 06 emplazamientos terminaron su operación el **15-06-2019** (Parcela 74 Vivero de Álamo, El Roble 9 en Lampa, Maqui 7 en Retiro, Maqui 1, El Mirador de Lautaro y Conaf Lampa Roble 9)
2017-2018	15-11-2017	15-06-2019	El emplazamiento no definido como helipuerto La Colcha, comienza su operación desde el 15-11.2027. En cambio, el funcionamiento de emplazamiento no definido como helipuerto Cipreses, operó hasta el 19-08-2018. Llama la atención que el emplazamiento no definido como helipuerto helisav, se autorizó para operar en periodo distintos al resto, (21-03-2017 al 15-09-2017).
2016-2017	28-11-2016	30-11-2017	El emplazamiento no definido como helipuerto Peumo, opera desde el **28-11-2016**. Por su parte 02 emplazamiento no definido como helipuerto Tanahuillín y Mininco), terminan de operar el **30-06-2017**.
2015-2016	19-11-2015	30-06-2016	Dos (02) emplazamientos comenzaron su operación el **19-11-2015** (Coyanco y San Juan de Los Olivos). En cambio, sólo el emplazamiento no definido como aeródromo Tanahuillín, terminan de operar el **30-06-2016**.
2014-2015	22-11-2014	05-08-2015	Dos (02) emplazamientos comenzaron su operación el 22-11-2014 (Aeródromo La Colcha y La Colcha Helicóptero). El emplazamiento no definido como helipuerto Helisav, se autorizó para operar en periodo distintos al resto, (05-02-2015 al **05-08-2015**).

Tabla 2- valores mínimos y máximos (Fechas), para el inicio y término de operación, de los emplazamientos, para cada periodo.

Resultados

Número de sitio o emplazamientos no definidos como helipuertos o aeródromos habilitados desde la temporada 2014-2015 a la Temporada 2020-2021.

1) De acuerdo al Anexo D, desde la Temporada 2014-2015 a la Temporada 2020-2021, los 51 sitio o emplazamientos no definidos como helipuertos o aeródromos habilitados, han sido autorizados para operar un total de 188 veces (tabla 3).

				TEMPORADA						
N°	EMPLAZAMIENTOS AUTORIZADOS	COMUNA	REGIÓN	2014-2015	2015-2016	2016-2017	2017-2018	2018-2019	2019-2020	2020-2021
1	Hel. HELISAV	QUILLOTA	VALPARAÍSO	1	0	1	0	0	0	0
2	Hel. CONAF LAMPA (EL ROBLE 9 EN LAMPA, LAMPA)	LAMPA	METROPOLITANA	0	0	0	1	1	0	1
3	Hel. RANCAGUA	RANCAGUA	LIB. GRAL. B. O'HIGGINS	0	0	0	0	0	1	0
4	Hel. PEUMO DE LA ROSA DE SOFRUNO	PEUMO		0	1	1	1	1	1	1
5	HELIPISTA PUMANQUE (PUMANQUE)	PUMANQUE		0	0	1	0	1	0	0
6	Hel. BASE MARCHIGUE	MARCHIHUE		0	0	0	0	0	0	1
7	Hel. CIPRESES	SAN CLEMENTE	MAULE	0	0	1	1	0	0	0
8	Hel. POLHUIN	CAUQUENES		1	1	1	1	1	1	0
9	Hel. SANTA ESTELA	CONSTITUCIÓN		1	0	0	0	0	1	1
10	Hel. SAN JUAN DE LOS OLIVOS	CUREPTO		1	1	1	1	1	1	1
11	Hel. PALHUEN	TALCA		0	0	0	0	1	0	1
12	Hel. VILLA ALEGRE	VILLA ALEGRE		0	0	1	0	0	0	0
13	Ad. LICANTEN	LICANTEN		1	1	1	1	1	1	1
14	Hel. TALCA MAQUI 1	RETIRO		1	1	0	1	1	1	1
15	Hel. MAQUI 7 EN RETIRO	RETIRO		0	0	0	1	1	0	0
16	Hel. PAN DE AZÚCAR	SAN JAVIER		0	0	0	1	1	1	0
17	Hel. LONGAVÍ	LONGAVI		0	0	0	0	0	1	1
18	Hel. PURAPEL	SAN JAVIER		0	0	0	1	1	1	1
19	Ad. PURAPEL	SAN JAVIER		1	1	1	1	1	1	1
20	Hel. AUQUIL	PELARCO		1	1	1	1	1	1	0
21	Hel. SAN ISIDRO	BULNES	ÑUBLE	1	1	1	1	1	1	0
22	Hel. KAISER	PINTO		1	1	1	1	1	1	0
23	Hel. EL AJIAL	PEMUCO		0	1	1	1	0	0	1
24	Hel.VIVERO DE ALAMOS (PARCELA 74 VIVERO DE ÁLAMO, BASE VIVERO DE ALAMOS)	CHILLAN		0	0	0	0	1	1	1
25	Hel. LOTE 1 TOTORAL (TOTORAL)	COELEMU		0	0	0	1	1	1	1
26	Hel. ZORZAL BLANCO 2	QUIRIHUE		0	0	0	0	0	0	1

27	Hel. (ADMINISTRACIÓN) SIBERIA	YUNGAY		0	0	1	0	1	0	1
28	Ad. BASE EL LITRAL Y LOS PINOS AVION	QUILLÓN		0	0	0	0	0	0	1
29	Hel. TRALPENE(S)	NACIMIENTO	BIO BIO	1	1	1	1	1	1	1
30	Hel. CANGREJILLO	LA FLORIDA (COPIULEMU)		1	0	0	1	1	1	1
31	Hel. MARDOÑAL	HUALQUI (LOCALIDAD TALCAMAVIDA)		0	0	0	1	1	1	1
32	Hel. MARÍA DOLORES	LOS ANGELES		1	0	1	0	0	1	0
33	Hel. DUQUECO (DUQUECO 2)	LOS ANGELES		0	0	0	0	1	1	1
34	Hel. TRILAHUE	CABRERO		0	0	0	0	0	0	1
35	Hel. SANTA JUANA	SANTA JUANA		1	1	1	1	1	0	0
36	Ad. TANAHUILLIN	SANTA JUANA		1	1	1	1	1	1	1
37	Hel. TANAHUILLIN	SANTA JUANA		0	0	0	1	1	1	0
38	Hel. PUNTA DE PARRA	CONCEPCIÓN		0	0	0	1	1	0	0
39	Ad. LA COLCHA	CURANILAHUE		1	1	0	0	1	1	1
40	Hel. (LA COLCHA HELICÓPTERO).	CURANILAHUE		1	1	1	1	1	1	1
41	Hel. COYANCO	FLORIDA		1	1	0	1	1	1	1
42	Hel. EL MIRADOR DE LAUTARO (EL MIRADOR; BASE EL MIRADOR)	LAUTARO	LA ARAUCANÍA	1	1	1	1	1	1	0
43	Hel. TIJERAL	ANGOL		1	1	1	1	1	1	1
44	Hel. SAN ANTONIO	COLLIPULLI		0	1	1	0	1	1	1
45	Ad. MININCO	COLLIPULLI		0	0	1	0	0	0	0
46	Hel. SAN OSCAR	LUMACO		0	0	0	1	0	1	0
47	Hel. LA SERENA	TEMUCO		1	0	1	0	0	0	0
48	Hel. LOS SAUCES	LOS SAUCES		1	0	0	0	0	0	0
49	Hel. PUREN-FDO. CAUPOLICAN	PUREN		1	0	0	0	0	0	0
50	Hel. LLONGO (BASE LLONGO)	MARIQUINA	LOS RIOS	0	0	0	0	0	1	1
51	Hel. TORRES DEL PAINE	TORRES DEL PAINE	MAGALLANES Y LA ANTARTIDA CHILENA	0	1	0	0	1	0	0
		SUBTOTAL		**23**	**20**	**24**	**28**	**33**	**31**	**29**
		TOTAL		**188**						

Tabla 3- Número de sitio o emplazamientos no definidos como helipuertos o aeródromos habilitados desde la temporada 2014-2015 a la temporada 2020-2021.

2) En las últimas 7 temporadas, 08 emplazamientos, de la Región del Maule, del Bío Bío y la Araucanía, han operado sin interrupción (tabla 4).

EMPLAZAMIENTOS AUTORIZADOS	COMUNA	PROVINCIA	REGIÓN	TEMPORADA 2014-2015	2015-2016	2016-2017	2017-2018	2018-2019	2019-2020	2020-2021	CANTIDAD HABIL. x COMUNA	% HABIL. x COMUNA
Hel. SAN JUAN DE LOS OLIVOS	CUREPTO	TALCA	MAULE	1	1	1	1	1	1	1	7	100,0
Ad. LICANTEN	LICANTEN	CURICO	MAULE	1	1	1	1	1	1	1	7	100,0
Ad. PURAPEL	SAN JAVIER	LINARES	MAULE	1	1	1	1	1	1	1	7	100,0
Hel. TRALPENE(S)	NACIMIENTO	BIO BIO	BIO BIO	1	1	1	1	1	1	1	7	100,0
Ad. TANAHUILLIN	SANTA JUANA	CONCEPCION	BIO BIO	1	1	1	1	1	1	1	7	100,0
Hel. (LA COLCHA HELICÓPTERO).	CURANILAHUE	ARAUCO	BIO BIO	1	1	1	1	1	1	1	7	100,0
Hel. TIJERAL	ANGOL	MALLECO	LA ARAUCANÍA	1	1	1	1	1	1	1	7	100,0
	TOTAL			7	7	7	7	7	7	7	49	

Tabla 4- Emplazamientos que han operados sin interrupción.

3) Las Regiones que cuentan con mayor cantidad de habilitaciones son (tabla 5) (fig.9):

a) En primer Lugar, la región del Maule y la región del Bío Bío con 30,9% (cada una)
b) En segundo lugar, le sigue la región del Ñuble con un 14,4%.
c) En tercer lugar, se ubica la región de la Araucanía con un 13,3%.

N°	EMPLAZAMIENTOS AUTORIZADOS	REGIÓN	CANTIDAD HABILITACIÓN X REGIÓN	% HABILITACIÓN X REGIÓN
1	Hel. HELISAV	VALPARAÍSO	2	1,1
2	Hel. CONAF LAMPA (EL ROBLE 9 EN LAMPA, LAMPA)	METROPOLITANA	3	1,6
3	Hel. RANCAGUA	LIB. GRAL. B. O'HIGGINS	1	0,5
4	Hel. PEUMO DE LA ROSA DE SOFRUNO		9	4,8
5	HELIPISTA PUMANQUE (PUMANQUE)			
6	Hel. BASE MARCHIGUE			
7	Hel. CIPRESES	MAULE	58	30,9
8	Hel. POLHUIN			
9	Hel. SANTA ESTELA			
10	Hel. SAN JUAN DE LOS OLIVOS			
11	Hel. PALHUEN			
12	Hel. VILLA ALEGRE			
13	Ad. LICANTEN			
14	Hel. TALCA MAQUI 1			
15	Hel. MAQUI 7 EN RETIRO			
16	Hel. PAN DE AZÚCAR			
17	Hel. LONGAVÍ			
18	Hel. PURAPEL			

19	Ad. PURAPEL			
20	Hel. AUQUIL			
21	Hel. SAN ISIDRO	ÑUBLE	**28**	14,9
22	Hel. KAISER			
23	Hel. EL AJIAL			
24	Hel.VIVERO DE ALAMOS (PARCELA 74 VIVERO DE ÁLAMO, BASE VIVERO DE ALAMOS)			
25	Hel. LOTE 1 TOTORAL (TOTORAL)			
26	Hel. ZORZAL BLANCO 2			
27	Hel. (ADMINISTRACIÓN) SIBERIA			
28	Ad. BASE EL LITRAL Y LOS PINOS AVION			
29	Hel. TRALPENE(S)	BIO BIO	**58**	30,9
30	Hel. CANGREJILLO			
31	Hel. MARDOÑAL			
32	Hel. MARÍA DOLORES			
33	Hel. DUQUECO (DUQUECO 2)			
34	Hel. TRILAHUE			
35	Hel. SANTA JUANA			
36	Ad. TANAHUILLIN			
37	Hel. TANAHUILLIN			
38	Hel. PUNTA DE PARRA			
39	Ad. LA COLCHA			
40	Hel. (LA COLCHA HELICÓPTERO).			
41	Hel. COYANCO			
42	Hel. EL MIRADOR DE LAUTARO (EL MIRADOR; BASE EL MIRADOR)	LA ARAUCANÍA	**25**	13,3
43	Hel. TIJERAL			
44	Hel. SAN ANTONIO			
45	Ad. MININCO			
46	Hel. SAN OSCAR			
47	Hel. LA SERENA			
48	Hel. LOS SAUCES			
49	Hel. PUREN-FDO. CAUPOLICAN			
50	Hel. LLONGO (BASE LLONGO)	LOS RIOS	**2**	1,1
51	Hel. TORRES DEL PAINE	MAGALLANES Y LA ANTARTIDA CHILENA	**2**	1,1

Tabla 5- Regiones con mayor cantidad de habilitaciones.

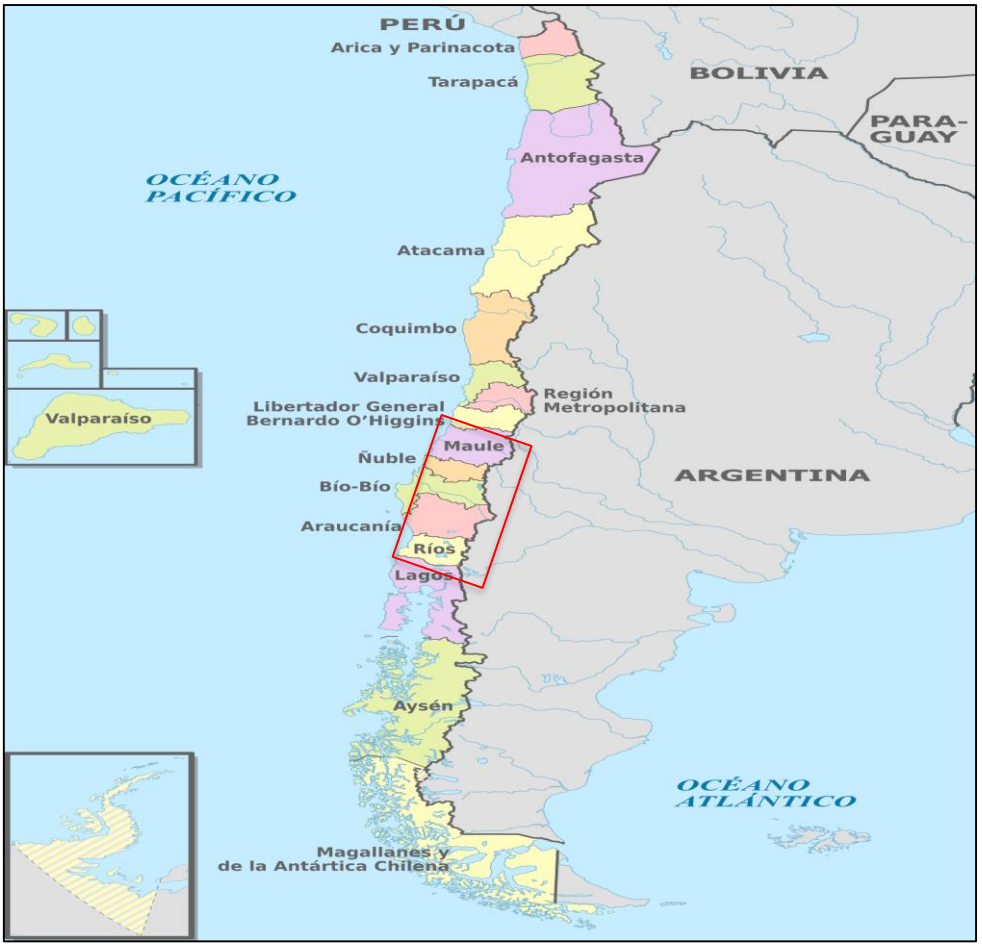

Figura 9- Mapa Regiones de Chile.

4) El Anexo E compara, por un lado, los emplazamientos no definidos como helipuerto o aeródromo autorizados por temporada vs el N° incendios ocurridos por temporada en las comunas (CONAF (s.f).). Llama la atención que la mayor cantidad de emplazamiento habilitados, fue de 33, en la temporada 2018-2019, pero el mayor número de incendios ocurrió en la temporada 2019-2020 y fue de 2.587 (tabla 6).

ANEXO E: Emplazamientos No Definidos como Helipuerto o Aeródromo Autorizados vs N° Incendios Ocurridos por Temporada y Comuna (2014-2021)

				EMPLAZAMIENTOS HABILITADOS POR TEMPORADAS							N° INCENDIOS POR TEMPORADA (Fuente CONAF)						
COMUNA	PROVINCIA	REGIÓN	EMPLAZAMIENTOS AUTORIZADOS	2014-2015	2015-2016	2016-2017	2017-2018	2018-2019	2019-2020	2020-2021	2014-2015	2015-2016	2016-2017	2017-2018	2018-2019	2019-2020	2020-2021
			TOTAL	23	20	24	28	33	31	29	2.365	1.950	1.552	1.734	2.004	2.587	2.301

Tabla 6- Resumen Resultados Anexo E: emplazamientos no definidos como helipuerto o aeródromo autorizados vs N° incendios ocurridos por temporada y comuna (2014-2021)

5) Por su parte el Anexo F: emplazamientos no definidos como helipuerto o aeródromo autorizados habilitados vs N° superficie afectada por temporada y comuna, los datos muestran que la temporada 2016-2017, fue lejos la mayor, por la afectación de 285.474 hectáreas afectadas por el fuego, comparado con la temporada 2015-2016, con 7.725 (tabla 7).

ANEXO F: Emplazamientos No Definidos como Helipuerto o Aeródromo Autorizados Habilitados vs N° Superficie Afectada por Temporada (2014-2021)

				EMPLAZAMIENTOS HABILITADOS POR TEMPORADAS							N° SUPERFICIE AFECTADA (HÉCTAREAS) POR TEMPORADA (Fuente CONAF)						
COMUNA	PROVINCIA	REGIÓN	EMPLAZAMIENTOS AUTORIZADOS	2014-2015	2015-2016	2016-2017	2017-2018	2018-2019	2019-2020	2020-2021	2014-2015	2015-2016	2016-2017	2017-2018	2018-2019	2019-2020	2020-2021
			TOTAL	23	20	24	28	33	31	29	48.578	7.725	285.474	7.206	13.584	20.382	7.788

Tabla 7- Resumen Resultados Anexo F: Emplazamientos No Definidos como Helipuerto o Aeródromo Autorizados Habilitados vs N° superficie afectada por temporada y comuna (2014-2021).

Es importante contextualizar, que los incendios forestales que se llevaron a cabo, durante la temporada 2016, al 14 de febrero de 2017, fue de 596 mil hectáreas (ha). Como nunca antes visto, Chile experimentó un episodio de incendios forestales llamada “tormenta de fuego” extrema, con propagaciones ultra rápidas de hasta 8.200 ha/hora y con intensidades caloríficas excepcionales de más de 60.000 kW/m. El episodio generó incendios de proporciones gigantescas. Por ejemplo, el complejo de incendios de Las Máquinas, quemó alrededor de 187.000 ha, de las cuales 115.000 se quemaron en un periodo de 14 horas. Esto arroja un avance de 8.142 ha/hora durante la noche que creó una enorme tormenta convectiva de fuego que propagó un frente que alcanzó los 42 km de ancho. La carrera del mismo se mantuvo durante 21 km. (Ministerio del Interior y Seguridad Pública, 2017). A su vez, quedará en el recuerdo, lo ocurrido, el 26 de enero, en la madrugada, cuando la localidad de Santa Olga (un poblado de unos 5.000 habitantes, en el camino a Constitución (Cruce a Empedrado), fue arrasada completamente. Sus habitantes abatidos, lo perdieron todo, después de años de esfuerzos (Galilea, 2019).

El mega incendio forestal que afectó a tres regiones del sur de Chile entre el 18 de enero y el 5 de febrero, tuvo un costo de USD 26,5 millones y consumió en total una superficie de 467.000 hectáreas (Infobae, 2017).

6) A través de la tabla 8 (Ver Anexo G.1 a G.7, DMC- Servicios Climáticos (s.f,), se compara los periodos 2016-2017, 2018-2019 y 2019-2020 (gráficos 4, 5 y 6), a través de las medidas de Tendencia Central (tabla 8 y tabla 9), se logra encontrar la relación, de porque la temporada 2016-2017, fue lejos la mayor afectación de hectáreas por el fuego 285.474 y a su vez, porque el mayor número de incendios ocurrió en la temporada 2019-2020 (2.587).

	OCT	NOV	DIC	ENE	FEB	MAR	ABR	MAY	JUN	JUL
Media	**2016**	**2016**	**2016**	**2016**	**2019**	**2020**	**2020**	**2019-2020**	**2019**	**2017**
Mediana	**2016**	**2016**	**2016**	**2017**	**2019**	**2020**	**2019**	**2019**	**2019**	**2019**

Tabla 8- Comparación que mes/año registra la mayor temperatura periodo 2016-2017, 2018-2019 y 2019-2020 (Media y Mediana)

	2016			2017						
	OCT	NOV	DIC	ENE	FEB	MAR	ABR	MAY	JUN	JUL
Media	28,8	33,3	30,9	34,7	31,3	29,1	26,1	21,1	17,4	19,9
Mediana	30,6	34,4	34,5	35,4	32,8	31,3	26,6	20,2	17,0	18,3
Moda	31,9	#N/A	#N/A	#N/A	34,8	#N/A	#N/A	#N/A	#N/A	#N/A

	2018			2019						
	OCT	NOV	DIC	ENE	FEB	MAR	ABR	MAY	JUN	JUL
Media	24,4	28,2	29,0	32,2	35,6	30,3	26,8	21,8	18,3	18,8
Mediana	23,6	30,1	31,2	32,1	36,8	31,6	30,0	22,0	17,4	19,0
Moda	#N/A	#N/A	#N/A	#N/A	#N/A	31,6	#N/A	22,0	#N/A	#N/A

	2019			2020						
	OCT	NOV	DIC	ENE	FEB	MAR	ABR	MAY	JUN	JUL
Media	25,9	29,4	30,7	31,7	33,1	30,5	27,8	21,8	17,0	16,6
Mediana	25,3	32,0	34,3	32,6	34,4	31,8	28,5	21,6	16,1	15,8
Moda	#N/A	#N/A	27,5	36,0	35,3	24,5	#N/A	#N/A	#N/A	#N/A

Tabla 9- Resumen temperatura periodo 2016-2017, 2018-2019 y 2019-2020 (Media, Mediana y Moda).

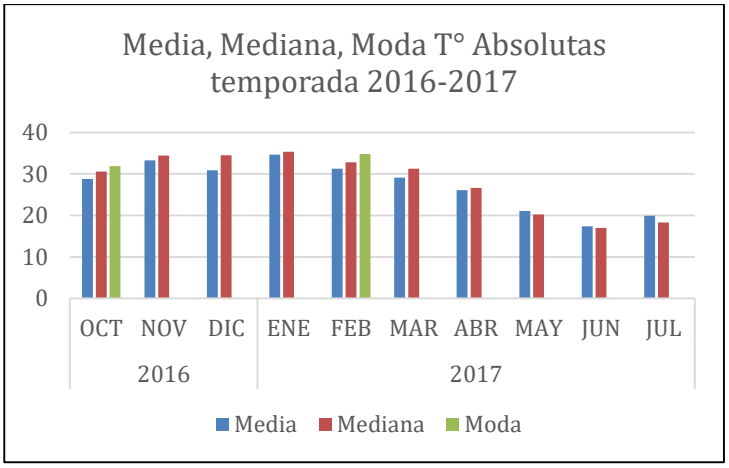

Gráfico 4- Media, Mediana, Moda T° Absolutas temporada 2016-2017.

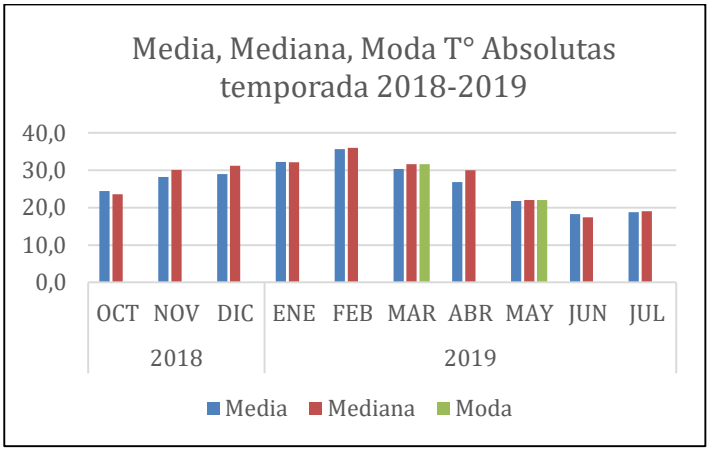

Gráfico 5- Media, Mediana, Moda T° Absolutas temporada 2018-2019.

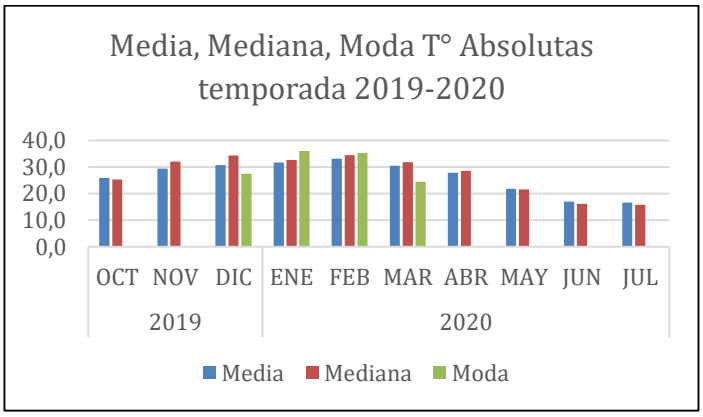

Gráfico 6- Media, Mediana, Moda T° Absolutas temporada 2019-2020.

Sumado a lo anterior, la Dirección Meteorológica de Chile, señaló en su informe (Reporte Climático año 2017), que el 2017, se caracterizó por ser un año cálido a lo largo de todo el país, registrándose una disminución de precipitaciones en Iquique, Calama, Isla de Pascua, la

zona centro sur del país (Santiago a Concepción), Valdivia y Punta Arenas. Mientras que el resto del país se presentó más lluvioso de lo normal, destacándose Coyhaique con su segundo año más lluvioso. Igualmente, se registraron diversos eventos extremos, desde Olas de Calor en gran parte del territorio nacional, como también, nieve en la capital hasta intensas precipitaciones que provocaron aluviones en Villa Santa Lucía (DGAC, DMC, s.f,).

7) Otro tema no menor que es necesario exponer, porque será parte de la discusión, es en relación, es la evolución del material aéreo que se ha utilizado en cada temporada, destacándose, especialmente en los emplazamientos no definidos como helipuerto, el aumento progresivo en la cantidad material, de distintas marcas y modelos y performances (tabla 10). (Ver Anexo H e I)

ANEXO H: Material de Aéreo Utilizados por Temporada en Emplazamientos No Definidos como Helipuerto o Aeródromo Autorizados Habilitados

			TEMPORADA						
EMPLAZAMIENTOS AUTORIZADOS	COMUNA	REGIÓN	2014-2015	2015-2016	2016-2017	2017-2018	2018-2019	2019-2020	2020-2021
Hel. SAN JUAN DE LOS OLIVOS	CUREPTO	MAULE	AGUSTA 119 KOALA, BELL 212	AGUSTA 119 KOALA, BELL 412/212/407	BELL 412/212/407	AGUSTA A 119 KOALA, BELL 412/407	AGUSTA 119, BELL 412/212/407	BELL 412/212/407, AGUSTA 119	AGUSTA 119, BELL 412/212/407, AS 350 B3, KAMOWKA 32A11BC
Ad. LICANTEN	LICANTEN	MAULE	AT-802	AT-802	AT-802	AT-802	AT-802	AT-802	AT-802
Hel. SANTA JUANA	SANTA JUANA	BIO BIO	A119, BELL 212	AGUSTA 119 KOALA, BELL 212/412/407	AGUSTA 119 KOALA, BELL 212/412/407	S-64F	S-64F		
Ad. TANAHUILLIN	SANTA JUANA	BIO BIO	AT-802	AT-802, CESSNA 171	CESSNA 172, AT-802	AT-802	AT-802	AT-802	AT-802
Hel. TANAHUILLIN	SANTA JUANA	BIO BIO				AGUSTA 119 KOALA, BELL 412/407	AGUSTA 119, BELL 412/212/407	BELL 412/212/407, AGUSTA 119	
Ad. LA COLCHA	CURANILAHUE	BIO BIO	AT-802	AT-802			AT-802	AT-802	AT-802
Hel. (LA COLCHA HELICÓPTERO).	CURANILAHUE	BIO BIO	A119, BELL 212	AGUSTA 119 KOALA, BELL 412/407/212	AGUSTA 119, BELL 412/407/212	AGUSTA 119, BELL 412/407	AGUSTA 119, BELL 412/212/407	BELL 412/212/407	AGUSTA 119, BELL 412/212, AS 350 B3 / KAMOWKA 32A11 BC
Hel. TIJERAL	ANGOL	LA ARAUCANÍA	AGUSTA A 119 KOALA, BELL 212	AGUSTA A 119 KOALA, BELL 212/412/407	AGUSTA A 119 KOALA, BELL 212/412/407	AGUSTA A 119 KOALA, BELL 412/407	AGUSTA 119, BELL 412/212/407	BELL 407	AGUSTA 119, BELL 412/212/407, AS 350 B3, KAMOWKA 32A11BC

Tabla 10- Material de aéreo utilizados por temporada en emplazamientos no definidos como helipuerto o aeródromo autorizados habilitados

Discusión

Llegado a este punto, es necesario abordar en primer lugar, los requerimientos técnicos y legales que deben presentar las empresas aéreas, para contar con un acto administrativo (Resolución), que autorice el funcionamiento de un Sitio o Emplazamiento No Definido como Aeródromo o Helipuerto, en un plazo máximo de seis (06) meses. Parar ello el operador, deberá enviar una Carta Solicitud, dirigida al Director Departamento de Aeródromos y Servicios Aeronáuticos (DASA), al correo electrónico: registratura@dgac.gob.cl, aportando la siguiente información y antecedentes (formato digital):

1) <u>Información</u>

a) Nombre del Emplazamiento y ubicación (Comuna, Provincia y Región).
b) Periodo del Emplazamiento: Desde/Hasta
c) Ubicación (Coordenadas Geográficas): Indiquen la latitud y la longitud (Referencia geodésica del Sistema Geodésico Mundial 1984-WGS-84).
d) Plano del Lugar o documento equivalente del lugar con referencias a poblados, caminos, ríos a una escala de 1:50.000 o Imagen Google Earth
e) Elevación: Valor en Metros/Valor Pie
f) Orientación Magnética: XXX° - XXX° (Rumbo Aproximación-Despegue)
g) Dimensiones de la Pista (Aeródromo) y Área Toma de Contacto y Elevación Inicial[7] (largo, ancho y pendiente);
h) Tipo Superficie: Hormigón, Asfalto, Pasto, Tierra, etc.
i) Resistencia: Medida en Kilogramo.
j) Otros (Obstáculos y Limitaciones): ej. *Posee arbustos y árboles de mediana altura en el entorno (dirección) aproximadamente a 30 metros de las plataformas con una altura de 4 metros aprox. máximo, el hangar a 30 metros de distancia y 4 metros de altura aproximados y el hotel a 75 metros de distancia con una altura a nivel del helipuerto por están en desnivel.*

2) <u>Antecedentes</u>

a) Carta de Autorización del Propietario del Terreno, adjuntando Poder Notarial y el respectivo certificado de dominio con vigencia de la propiedad (Con una antigüedad no superior no a 30 días).
b) Certificado Técnico Operativo, mediante el cual Gerente de Operaciones de la empresa "XXXX", que suscribe, certifica que las aeronaves (Marca/Modelo) con sus respectivas matriculas no exceden los requerimientos de performance establecido para el Emplazamiento en cuestión, dando cumplimiento a lo especificado en las normas
c) Manual de Operaciones denominado "Procedimiento de operación en sitio temporal". Este Anexo deberá considerar las instrucciones para el personal, tanto de vuelo como de tierra, relativas a los procedimientos de operación y medidas de seguridad adoptar al operar en este tipo de terreno, de manera que las operaciones se desarrollen con seguridad. Asimismo, se deberá cumplir con todas las disposiciones que establezcan otros organismos públicos sectoriales y tramitar los permisos correspondientes.

[7] Área reforzada que permite la toma de contacto o la elevación inicial de los helicópteros.

d) Asimismo, se debe adjuntar un “Procedimiento en el Manual de Control de Mantenimiento (MCM)”, donde se establezca como se realizará las actividades de mantenimiento en el sitio o emplazamiento de operación eventual, la cual será la superficie utilizada casualmente y no certificada por la autoridad que el operador considera apta para despegar y aterrizar.

3) Los errores recurrentes que se repiten normalmente al tramitar la autorización de un emplazamiento, son los siguientes:

a) La Carta Solicitud: No se presenta con la debida antelación, a lo menos 10 días hábiles, para analizar la información enviada, y realizar las coordinaciones internas correspondiente. Es importante hacer presente, que el Acto administrativo debe ser anterior a la fecha de inicio de la autorización del emplazamiento.

b) Ubicación (Coordenadas Geográficas): Las Coordenadas presentadas, son diferentes de las que se indican en el Permiso del propietario.

c) Elevación: Se presenta elevación en metros o pies o hay error en la conversión.

d) Orientación Magnética: No se indica o se indica una sola, sin explicar el porqué.

e) Otros (Obstáculos y Limitaciones): No se entrega información de la altura, distancia de elementos ubicados en la cercanía de una pista o Área Toma de Contacto y Elevación Inicial un helipuerto.

f) Certificado Técnico Operativo: No se indica Marca, Modelo, Matrícula de la(las) Aeronave(s).

g) Carta de Autorización del Propietario del Terreno: Se adjunta carta de autorización del terreno, pero no indica si la persona que firma, es el representante legal o el propietario del terreno, como también, no se adjunta el poder notarial, ni se acompaña con el respectivo certificado de dominio con vigencia de la propiedad.

h) Manual de Operaciones denominado “Procedimiento de operación en sitio temporal” y “Procedimiento en el Manual de Control de Mantenimiento (MCM)”: No se acompañan dichos antecedentes o se envían borradores, no los originales validados por el Departamento de Seguridad Operacional (DSO).

Del mismo es importante, hacer mención, sobre los requerimientos técnicos y legales que deben presentar las empresas aéreas, terminado plazo de operación del sitio o emplazamiento,

considerando que, en el futuro, se necesita continuar operando en dicho lugar, para lo cual se deberá tramitar el estudio de factibilidad técnica para habilitación de aeródromo o de helipuerto, a través del siguiente sitio: https://dgac.cerofilas.gob.cl/:

4) Estudio de Factibilidad Técnica para Habilitación de Aeródromo,

El proceso consta de 3 etapas, el cual se inicia con la **Primera Etapa de Factibilidad Técnica de Habilitación** , la cual se realizará por parte de profesionales DGAC, consistente en el primer análisis respecto a la viabilidad técnica y operacional de desarrollarse el proyecto aeronáutico del aeródromo, en función probables obstáculos existentes en su entorno que, incidan en su futuro funcionamiento, como asimismo en relación a probables interferencias a las operaciones que se realicen en otros ya autorizados, en zonas restringidas, o en aerovías establecidas dentro de las regiones de información de vuelo. **La Segunda Etapa** consiste en la solicitud del plano de emplazamiento y la visita a terreno por parte de un Inspector de Aeródromos o Inspector Piloto. y la **Tercera Etapa** consiste en la solicitud de documentación jurídica necesaria tales como declaraciones juradas ante notario, quien será el administrador, y documentación adicional cuando la situación lo requiera.

5) Estudio de Factibilidad Técnica para Habilitación de Helipuerto

El proceso también consta con 3 etapas, el cual se inicia con la **Primera Etapa de Factibilidad Técnica de Habilitación** , la cual se realizará por parte de profesionales DGAC, consistente en el primer análisis respecto a la viabilidad técnica y operacional de desarrollarse el proyecto aeronáutico del helipuerto, en función probables obstáculos existentes en su entorno que, incidan en su futuro funcionamiento, como asimismo en relación a probables interferencias a las operaciones que se realicen en otros ya autorizados, en zonas restringidas, o en aerovías establecidas dentro de las regiones de información de vuelo. **La Segunda Etapa** consiste en la solicitud del plano de emplazamiento y la visita a terreno por parte de un Inspector de Helipuertos o Inspector Piloto. y la **Tercera Etapa** consiste en la solicitud de documentación jurídica necesaria tales como declaraciones juradas ante notario, quien será el administrador, y documentación adicional cuando la situación lo requiera.

Una vez que cumpla el proceso de habilitación (etapas indicadas), y cuente con Resolución que aprueba el establecimiento y operación (firmada por director DGAC), el aeródromo o helipuerto, es abierto a las operaciones aéreas, a través de un Notam[8] y pasa a formar parte de publicaciones aeronáutica del acuerdo a los estándares que establece OACI.[9]

Los estudios de factibilidad técnica tanto para la habilitación de aeródromos, como helipuertos, se enmarca en la facultad conferida en la Ley N°16.752, Orgánica de la DGAC, en su artículo 3º, letra a), sobre aprobar y calificar los terrenos en los cuales se desee construir aeródromos civiles y en especial la letra b), en cuanto a controlar y fiscalizar los aeródromos públicos y privados.

6) Chile un país vulnerable con el Cambio Climático

No deja de ser preocupante, lo que señala el Plan de Acción Nacional de Cambio Climático (PANCC II 2017-2022), pues indica que doce son las áreas que impactarán a nuestro país por los efectos del Cambio Climático: temperaturas, precipitaciones, biodiversidad, eventos climáticos extremos, recursos hídricos, salud, infraestructura, energía, sector silvoagropecuario, pesca y acuicultura, turismo, ciudades. En concreto, podemos señalar que: Se prevé un aumento de las temperaturas en todo el país. En la zona norte el incremento será mayor alcanzado un incremente de 1,5°C para el norte grande y el altiplano hacia el año 2030. Mientras, para la zonas sur y austral sería de aproximadamente de 0,5°C. La proyección indica que la temperatura subirá aún más para el período 2031- 2050. Por su parte, las precipitaciones, en las regiones del centro-sur del país presentarán una disminución estadísticamente significativa. En una primera etapa hasta el año 2030, las regiones comprendidas entre las cuencas de los ríos Copiapó y Aysén experimentarán una reducción de precipitaciones del 5% al 15%. En una segunda etapa que va del período 2031 al 2050, la disminución de precipitaciones será aún más crítica (Vivanco, 2019).

---

[8] Aviso distribuido por medio de telecomunicaciones que contiene información relativa al establecimiento, condición o modificación de cualquier instalación aeronáutica, servicio, procedimiento o peligro, cuyo conocimiento oportuno es esencial para el personal encargado de las operaciones de vuelo.

[9] La información relativa a los aeródromos y helipuertos, se puede encontrar, en el capítulo Aeródromo (AD) de la Publicación de la Información Aeronáutica (AIP CHILE VOL I) https://aipchile.dgac.gob.cl/aip/vol1/seccion/ad.

Frente a lo anterior, el aumento de las temperaturas, será un tema preocupante de abordar, porque incide directamente, en la a longitud de la pista de las pistas, dado que debe ser aumentado a su vez a razón del 1% por cada 1°C en que la temperatura de referencia del aeródromo exceda a la temperatura de la atmósfera tipo correspondiente a la elevación del aeródromo (LAR 154, 2020), que pone en riesgo la seguridad aérea porque las aeronaves necesitan mayor largo de pista, para generar sustentación y por ende despegar o simplemente, las operaciones quedarán restringidas en las temporadas estivales o en periodos de altas temperaturas.

7) Se expuso en los Resultados que las Regiones que cuentan con mayor cantidad de habilitaciones son:

   a) En primer Lugar, la región del Maule y la región del Bío Bío con 30,9% (cada una)
   b) En segundo lugar, le sigue la región del Ñuble con un 14,4%.
   c) En tercer lugar, se ubica la región de la Araucanía con un 13,3%.

   En lo particular Barrenechea[10] (2020), dar a conocer de manera simple, información de los distintos tipos de amenazas que afectan al país, contribuyendo a la toma de decisiones, es por eso que en lo que respecta a la amenaza en estudio, la región del Maule (fig. 9), registra el mayor número de incendios forestales en las comunas donde se concentra la mayor cantidad de personas como las comunas de Talca y Constitución, este último balneario popular donde se realizan festividades en época estival, lo que favorece la ocurrencia de este tipo de eventos.

   En relación a la región del Biobío (fig. 10), los incendios forestales, se concentran en su mayoría, en las plantaciones forestales que existen en la zona, preferentemente de pino insigne y eucaliptus, ambas especies introducidas y de gran combustión, por lo que el control de incendios se dificulta en este tipo de especies.

[10] Profesora del Máster En Investigación y Gestión de Emergencia y Desastre, asignatura Desastres y Salud Pública internacional (Materia Efectos económicos y medioambientales).

Por su parte la región Ñuble (fig. 11), la comuna de la región que registra mayor cantidad de incendios forestales, corresponde a Chillán, superando los 1.200 eventos. Esto puede deberse a que esta comuna es la que concentra la mayor cantidad de población, por lo que la probabilidad de riesgo de incendio aumenta. Se contracta con las comunas cordilleranas, que registran menos eventos por la dificultad que existe en el acceso por parte de las personas.

Finalmente, en la región de La Araucanía (fig. 12), los incendios forestales se concentran en las comunas costeras y no en la zona cordillerana, donde se ubican parques y reservas de importancia para el país, con una rica biodiversidad y especies endémicas en estado vulnerable como la Araucaria. Sin embargo, se han registrado, en menor medida, incendios forestales en estos sectores producto del descuido de los turistas que realizan expediciones. Sin embargo, las comunas más afectadas son las que se encuentran en la zona norte de la región, producto que es aquí donde se concentra la mayor parte de la población, principal causante de este tipo de eventos.

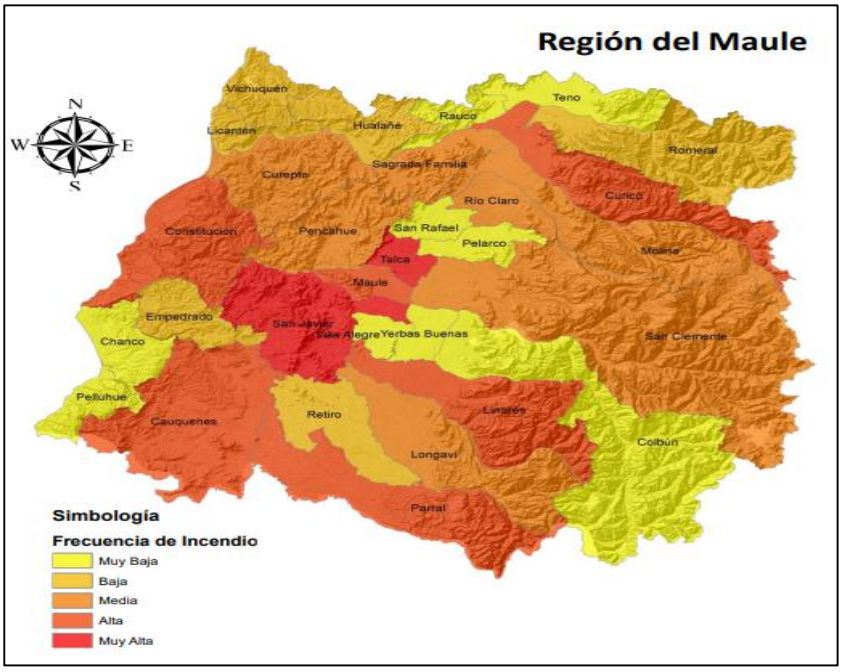

Figura 9- Mapa Región del Maule con Simbología de Frecuencia de Incendio.

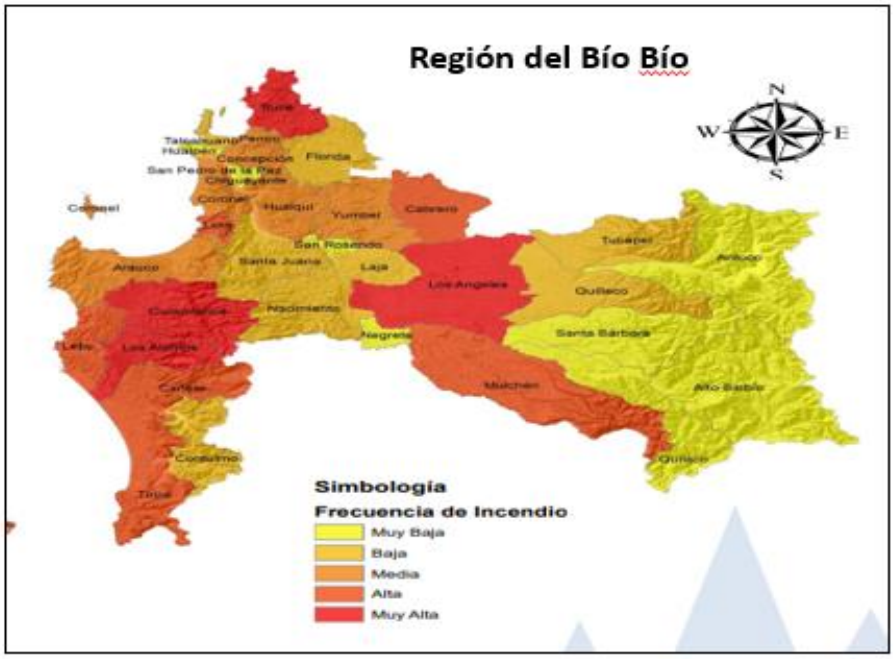

Figura 10- Mapa Región del Bío Bío con Simbología de Frecuencia de Incendio.

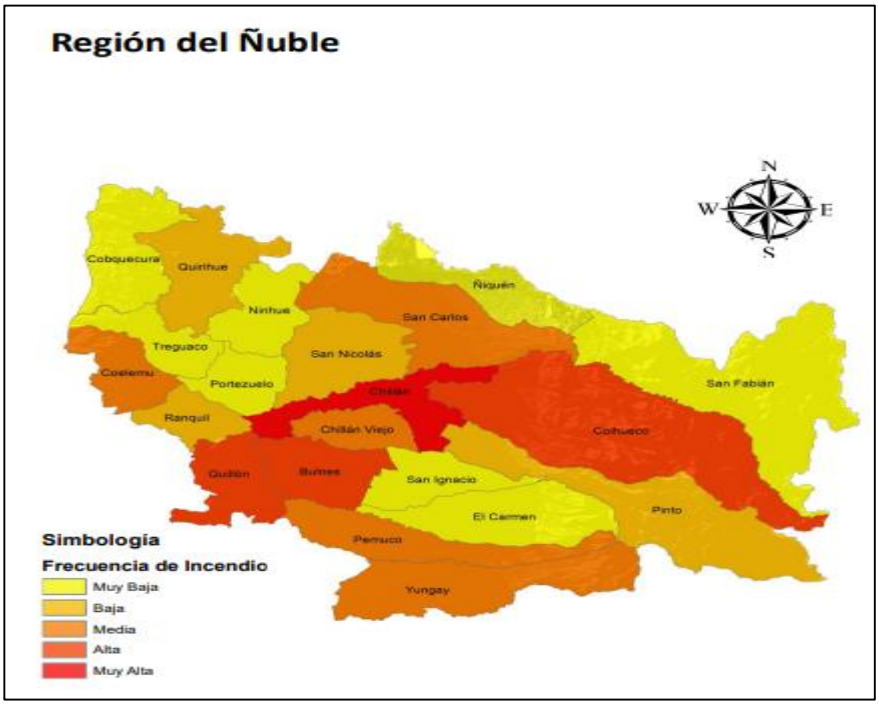

Figura 11- Mapa Región del Ñuble con Simbología de Frecuencia de Incendio.

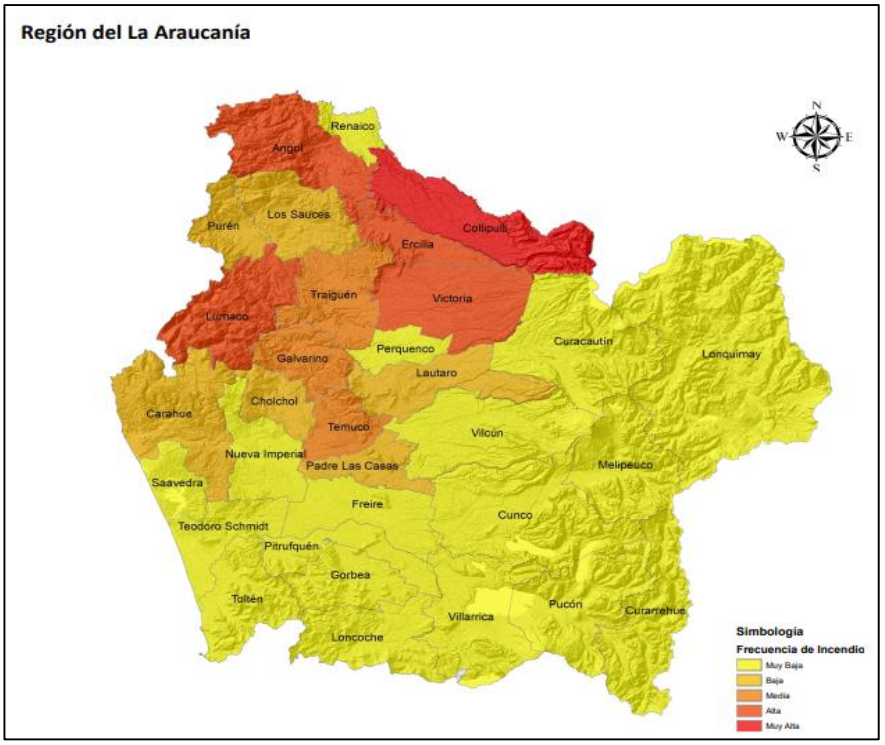

Figura 12- Mapa Región de la Araucanía con Simbología de Frecuencia de Incendio.

Conclusiones y Recomendaciones

El trabajo será de utilidad para la Corporación Nacional Forestal (CONAF), por cuanto le compete regularizar los emplazamientos que ha estado usado, a través de la gestión de Operadores Aéreos, para que se habiliten como aeródromos y helipuertos, y cuenten al final del proceso con una Resolución que autoriza el establecimiento y operación, y de sus instalación propiamente tal, dado que el espíritu que perseguía la norma aeronáutica DAN 137, es permitir la operación eventual (hasta 30 días) y temporal (hasta seis meses), especialmente en actividades que por su naturaleza no pueden esperar hasta que se termine el proceso de habilitación.

Las empresas Forestales, por su parte, se encontraban en una situación parecida, hace un año, pero ya se encuentran trabajando en el proceso de habilitación, junto con regularizar sus instalaciones, bajo los lineamientos que exige los Reglamentos, Normas y Circulares aeronáuticas respectivas, a fin de estar listos para la temporada de incendios 2022-2023.

Asimismo, el trabajo realizado también debe ser conocido, por la Dirección de Aeropuertos, por la importancia que reviste su trabajo, como servicio encargado de realizar los estudios necesarios para planificar, construir, mejorar y reparar los aeropuertos y los aeródromos del país aeropuertos y aeródromos de uso público, del país, específicamente en lo que respecta a conocer las necesidades por operar en sitio o emplazamiento temporal, en la región del Maule, del Bío Bío del Ñuble y la Araucanía, tomando en consideración que se pueden generar alianzas con el mundo privado, para abordar un tema tan delicado, como el cuidado de los bosques, y las comunidades cercanos a ellos, frente a la amenaza de los incendios forestales.

Finalmente, es importante manifestar que la Dirección General de Aeronáutica Civil, anualmente, realizan Jornada de Trabajo relacionada con el "Inicio de la Campaña de Extinción de Incendios Forestales" (a través del Departamento Seguridad Operacional), para operadores y organismos relacionados con este trabajo aéreo, con el propósito de difundir aspectos operacionales, actualizar los aspectos normativos y exponer aspectos de prevención de accidentes, con el objetivo de garantizar la seguridad de las operaciones aéreas.

Anexo 1. Lista de tablas, figuras e imágenes

GRAFICOS

Gráfico 1- Ocurrencia Nacional Histórica 1964-2021(Fuente CONAF)
Gráfico 2- Ocurrencia y Daño Incendios Forestales Decenio 2012-2021(Fuente CONAF).
Gráfico 3- Causas de Incendios Forestales Período 2003-2021(Fuente CONAF).
Gráfico 4- Media, Mediana, Moda T° Absolutas temporada 2016-2017.
Gráfico 5- Media, Mediana, Moda T° Absolutas temporada 2018-2019.
Gráfico 6- Media, Mediana, Moda T° Absolutas temporada 2019-2020.

TABLA

Tabla 1- Resumen Resoluciones que Autorizan Funcionamiento de Sitio o Emplazamiento Temporal No Definido Como Helipuerto o Aeródromo para Trabajo de Extinción de Incendios (Periodo 01.ENE.2014 al 31.DIC.2021).

Tabla 2- valores mínimos y máximos (Fechas), para el inicio y término de operación, de los emplazamientos, para cada periodo.
Tabla 3- Número de sitio o emplazamientos no definidos como helipuertos o aeródromos habilitados desde la temporada 2014-2015 a la temporada 2020-2021.
Tabla 4- Emplazamientos que han Operados Sin Interrupción.
Tabla 5- Regiones que cuentan con mayor cantidad de habilitaciones.
Tabla 6- Resumen Resultados Anexo E: Emplazamientos No Definidos como Helipuerto o Aeródromo Autorizados vs N° Incendios Ocurridos por Temporada y Comuna (2014-2021)
Tabla 7- Resumen Resultados Anexo F: Emplazamientos No Definidos como Helipuerto o Aeródromo Autorizados Habilitados vs N° Superficie Afectada por Temporada y Comuna (2014-2021)
Tabla 8- Comparación que mes/año registra la mayor temperatura (Media y Mediana).
Tabla 9- Resumen temperatura periodo 2016-2017, 2018-2019 y 2019-2020 (Media, Mediana y Moda).
Tabla 10- Material de Aéreo Utilizados por Temporada en Emplazamientos No Definidos como Helipuerto o Aeródromo Autorizados Habilitados.

FIGURA

Figura 1- Sitio web DGAC (Parte Superior).
Figura 2- Sitio web DGAC (Parte Inf).
Figura 3- Sitio web DGAC – Acceso Portal de Transparencia.
Figura 4- Sitio web DGAC - Portal de Transparencia-07 Actos y resoluciones con efectos a terceras personas.
Figura 5- Sitio web DGAC – Transparencia Activa –Departamento de Aeródromos y Servicios Aeronáuticos.
Figura 6- Sitio web DGAC - Portal de Transparencia-Registros Históricos
Figura 7- Sitio web DGAC - Portal de Transparencia-Registros Históricos- Actos y resoluciones con efectos a terceros personas.

Figura 8- Sitio web DGAC - Portal de Transparencia-Registros Históricos- Actos y resoluciones con efectos a terceros personas- Directorio Anual de Actos y Resoluciones de la Institución.

Figura 9- Mapa Región del Maule con Simbología de Frecuencia de Incendio.

Figura 10- Mapa Región del Bío Bío con Simbología de Frecuencia de Incendio.

Figura 11- Mapa Región del Ñuble con Simbología de Frecuencia de Incendio.

Figura 12- Mapa Región de la Araucanía con Simbología de Frecuencia de Incendio.

Anexo 2. Lista de abreviaturas

CONAF: Corporación Nacional Forestal

DGAC: Dirección General de Aeronáutica Civil

DAP: Dirección de Aeropuertos

OACI: Organización de Aviación Civil Internacional

ONEMI: Oficina Nacional de Emergencia

Referencias bibliográficas

- Barrenechea, F. (2020). ATLAS DE AMENAZAS Y DESASTRES EN CHILE. Edición: Universidad Bernardo O'Higgins, Observatorio en Gestión de Riesgo de Desastres. Recuperado de https://www.ubo.cl/atlas-de-amenazas-y-desastres-en-chile/

- Castillo, H. (2021). GOLPE ÚNICO, "ONE STRIKE". Revista N° 0399. Chile Forestal. Recuperado file:///C:/Users/adria/Downloads/Revista%20Chile%20Forestal%20N.pdf.

- Castro, B. (2020). "La Reducción del Riesgo de Desastres en Chile: Un país hacia la Resiliencia". LOGER: La Revista Científica de Logística y Gestión de Riesgos VOL: 02/N°2/ JUN.2020. Recuperado de file:///C:/Users/adria/Downloads/revista-3-1.pdf.

- CONAF (12 de enero de 2022). CARTA OFICIAL Nº 4/2022, respuesta requerimiento de información ciudadana N° AR003T del 28 de diciembre de 2021, solicitada por Sr. Alejandro Cerda.

- CONAF (s.f). Estadísticas históricas. TABLA1 (1631631804)-Resumen Nacional Ocurrencia (Número) y Daño (Superficie Afectada) por Incendios Forestales (1964 – 2021).

- Recuperado https://www.conaf.cl/incendios-forestales/incendios-forestales-en-chile/estadisticas-historicas/.

- CONAF (s.f). Estadísticas históricas. TABLA2 (1631631836)-Ocurrencia Nacional De Incendios Forestales Por Región (1977 – 2021). Recuperado de https://www.conaf.cl/incendios-forestales/incendios-forestales-en-chile/estadisticas-historicas/.

- CONAF (s.f). Estadísticas históricas. TABLA9 (16316322065)- Distribución Nacional de la Ocurrencia (N°) De Incendios Según Causalidad. Recuperado de https://www.conaf.cl/incendios-forestales/incendios-forestales-en-chile/estadisticas-historicas/.

- CONAF (s.f). Estadísticas históricas. TABLA10 (16316632092)- Ocurrencia y Daño por comuna 1985-2021. Recuperado de https://www.conaf.cl/incendios-forestales/incendios-forestales-en-chile/estadisticas-historicas/.

- Dirección General de Aeronáutica Civil (15 de septiembre de 2017). DAR -06 “OPERACIONES DE AERONAVES” (ENM. 2 Decreto Supremo N°432 del 15 SEP 2017). DIARIO OFICIAL N° 41.948 DEL 04 ENE 2018. Recuperado de https://www.dgac.gob.cl/wp-content/uploads/2020/12/DAR_06.pdf.

- Dirección General de Aeronáutica Civil (04 de octubre de 2004). DAR-14 “REGLAMENTO DE AERÓDROMOS” (Decreto Supremo Nº 173 de 2004). Do: Nº 38.111/ Recuperado de https://www.dgac.gob.cl/normativa/reglamentacion-aeronautica/reglam-aeronautica/.

- Dirección General de Aeronáutica Civil (01 de septiembre de 2020). DAN-91 REGLAS DEL AIRE (Res. Exenta Nº 04/3/0413/0810 de 2020). Recuperado de https://www.dgac.gob.cl/normativa/reglamentacion-aeronautica/normas-dan/

- Dirección General de Aeronáutica Civil (22 de octubre de 2021). Norma Aeronáutica DAN- 137 "Trabajos Aéreos" (Res. Exenta Nº 04/3/0115/1408 del 22 de octubre de 20210). Recuperado de https://www.dgac.gob.cl/normativa/reglamentacion-aeronautica/normas-dan/.

- DGAC, DMC - Servicios Climáticos (s.f,). Temperatura Máxima Valores diarios, mensuales y extremos para un año. Recuperado de https://climatologia.meteochile.gob.cl/application/requerimiento/producto/RE2007.

- DGAC, DMC - Servicios Climáticos (s.f,). Reporte Climático año 2017. Recuperado de https://climatologia.meteochile.gob.cl/application/publicaciones/reporteClimatologico.

- DGAC, DMC - Servicios Climáticos (s.f,). Catastro de Estaciones del Sistema SACLIM 47 Estaciones Cumplen los Criterios de Búsqueda. Recuperado de https://climatologia.meteochile.gob.cl/application/informacion/buscadorEstaciones.

- EMOL (27 de febrero de 2011). Aseguradoras cifraron en US$ 7.520 millones los costos del 27/F para el sector. Recuperado de https://www.emol.com/noticias/economia/2012/02/27/528214/aseguradoras-cifraron-en-us-7520-millones-los-costos-del-27f-para-el-sector.html.

- Farías, C. (14 de marzo de 2019). Columna de sismología: Chaitén, el sufrimiento y la irresponsabilidad. LT La Tercera. Recuperado de https://www.latercera.com/tendencias/noticia/columna-sismologia-chaiten-sufrimiento-la-irresponsabilidad/570032/.

- Galilea Ocon, S. (2019). *La tormenta de fuego y la nueva Santa Olga*. Recuperado de https://doi.org/10.34720/dqyy-d706.

- González, P. (2017). Impacto de los incendios forestales en suelo, agua, vegetación y fauna. DEPARTAMENTO DE ESTUDIOS, EXTENSIÓN Y PUBLICACIONES. Newletter. Recuperado de https://www.camara.cl/verDoc.aspx?prmTIPO=DOCUMENTOCOMUNICACIONCUENTA&prmID=39186

- Infobae (17.FEB.2017). Cuánto le costó a Chile la devastadora ola de incendios forestales.

  El siniestro más destructivo de la historia del país dejó 6 mil damnificados y consumió 467.000 hectáreas. Recuperado de https://www.infobae.com/america/america-latina/2017/02/17/cuanto-le-costo-a-chile-la-devastadora-ola-de-incendios-forestales/.

- LAR 154 (diciembre 2020). Reglamento Aeronáutico Latinoamericano Diseño de aeródromos Tercera Edición Enmienda 7.

- Ministerio de Obras Públicas (25.FEB.1998). Decreto con Fuerza de Ley N°850 que Fija el Texto Refundido, Coordinado y Sistematizado de La Ley Nº 15.840 (Ley que Aprueba Organización y Funciones del Ministerio De Obras Públicas de 1964) y del DFL Nº 206, DE 1960. Recuperado de file:///C:/Users/adria/Downloads/DFL-206_05-ABR-1960.pdf.

- Ministerio de Justicia (08-FEB-1990). Ley N° 18916 aprueba Código Aeronáutico. Recuperado de https://www.bcn.cl/leychile/navegar?idNorma=30287.

- Ministerio de Agricultura (05.ABR.1960). Decreto con Fuerza de Ley 294 Establece Funciones y Estructura Ministerio De Agricultura. file:///C:/Users/adria/Downloads/DFL-294_05-ABR-1960.pdf.

- Instituto de Desarrollo Agropecuario (INDAP-02.SEP.2021). "Gobierno presentó Plan Nacional contra Incendios Forestales para la temporada 2021-2022". Recuperado de http://www.indap.gob.cl/noticias/gobierno-presento-plan-nacional-contra-incendios-forestales-para-la-temporada-2021-2022.

- Ministerio Secretaría General de la Presidencia (20.AGO.2008), Ley N°20285 Sobre Acceso a la Información Pública. Recuperado de https://www.bcn.cl/leychile/navegar?idNorma=276363&idParte=8564031

- Ministerio de Justicia (08.FEB.1999). Código Aeronáutico (Ley N° 18.916 de 1994). Recuperado de https://www.bcn.cl/leychile/navegar?idNorma=30287&idParte=0

- Ministerio del Interior y Seguridad Pública (s.f.). ONEMI Díptico Incendios Forestales-Infórmate y Prepárate. Recuperado de https://repositoriodigital.onemi.gov.cl/bitstream/handle/2012/1712/FORESTALES.pdf?sequence=7&isAllowed=y.

- Ministerio del Interior y Seguridad Pública (20.MAR.2017). Chile y la "Tormenta de Fuego". Recuperado de https://biblioteca.digital.gob.cl/handle/123456789/64.

- Servicio Nacional de Geología y Minería-SERNAGEOMIN (s.f.). El ABC de los Volcanes-Preguntas frecuentes. Recuperado de https://www.sernageomin.cl/abc/.

- Servicio Nacional de Geología y Minería-SERNAGEOMIN (s.f.). Volcán Chaitén-Monitoreo en Línea. Recuperado de https://www.sernageomin.cl/volcan-chaiten/

- Suárez, F. (2011). Estudio Sobre Características Necesarias en la Elaboración de Un Modelo de Aeronave Pilotada a Distancia Destinada a Labores de Extinción de Incendios. (Memoria para Optar al Título de Ingeniero en Aviación Comercial, Universidad Técnica Federico Santa María). Recuperado de https://repositorio.usm.cl/bitstream/handle/11673/52589/3560903501534UTFSM.pdf?sequence=1&isAllowed=y

- Vivanco, José (2019). Conceptos de cambio climático Conceptos de clima, indicadores e impacto del cambio climático. Asesoría Técnica Parlamentaria. Recuperado de https://obtienearchivo.bcn.cl/obtienearchivo?id=repositorio/10221/27284/1/BCN_Impacto_del_cambio_climatico_2019_EVF.pdf.

ANEXO A: RESUMEN RESOLUCIONES QUE AUTORIZAN FUNCIONAMIENTO DE SITIO O EMPLAZAMIENTO TEMPORAL NO DEFINIDO COMO HELIPUERTO O AERÓDROMO PARA TRABAJO DE EXTINCIÓN DE INCENDIOS (PERIODO 01.ENE.2014 al 31.DIC.2021)

Año	Tipo de acto	Número acto	Fecha acto	Breve descripción del objeto del acto	Operador (Empresa Aérea)	PERIODO		COORDENADAS	COMUNA	PROVINCIA	REGIÓN	TIPO DE AERONAVES
						DESDE	HASTA					
2021	Resolución Exenta	09/2/1/E/20/1761	19-10-2021	Autoriza el funcionamiento de sitio o emplazamiento de operación temporal no definido como Helipuerto MAQUI 1.	ECOCOPTER S.A.	20.OCT.2021	20.ABR.2022	Latitud 35° 24' 60"S - Longitud 071° 40' 40,28" W	TALCA	TALCA	MAULE	AS-350 B-4
2021	Resolución Exenta	09/2/1/E/23/1899	04-11-2021	Autoriza el funcionamiento de Sitio o Emplazamiento de Operación Temporal No Definido como Aeródromo: PURAPEL AVION.	PEGASUS SOUTH AMERICA SPA	06.NOV.2021	06.MAY.2022	Latitud 35° 43' 10 ' S - Longitud 72° 02' 15" O	SAN JAVIER (LOCALIDAD HUERTA DE MAULE)	LINARES	MAULE	AT-802
2021	Resolución Exenta	09/2/1/E/22/1900	04-11-2021	Autoriza el funcionamiento de Sitio o Emplazamiento de Operación Temporal No Definido como Aeródromo: BASE EL LITRAL Y LOS PINOS AVION.	PEGASUS SOUTH AMERICA SPA	06.NOV.2021	06.MAY.2022	Latitud 36°47' 49" S - Longitud 72° 25' 01" O	QUILLÓN	DIGUILLÍN	ÑUBLE	AT-802
2021	Resolución Exenta	09/2/1/E/25/1902	04-11-2021	Autoriza el funcionamiento de Sitio o Emplazamiento de Operación Temporal No Definido como Helipuerto: LA COLCHA.	PEGASUS SOUTH AMERICA SPA	06.NOV.2021	06.MAY.2022	Latitud 37° 25' 24" S - Longitud 73° 21' 07" O	CURANILAHUE	ARAUCO	BIO BIO	AGUSTA 119, BELL 412/212, AS 350 B3 / KAMOW KA 32A11BC
2021	Resolución Exenta	09/2/1/E/24/1903	04-11-2021	Autoriza el funcionamiento de Sitio o Emplazamiento de Operación Temporal No Definido como Helipuerto: COYANCO.	PEGASUS SOUTH AMERICA SPA	06.NOV.2021	06.MAY.2022	Latitud 36° 44' 55 " S - Longitud 72° 35' 21" W	FLORIDA	CONCEPCION	BIO BIO	AGUSTA 119, BELL 412/212, AS 350 B3 / KAMOW KA 32A11 BC
2021	Resolución Exenta	09/2/1/E/33/1925	10-11-2021	Autoriza el funcionamiento de Sitio o Emplazamiento de Operación Temporal No Definido como Helipuerto: VIVERO DE ALAMOS.	PEGASUS SOUTH AMERICA SPA	15.NOV.2021	15.MAY.2022	Latitud 36° 35' 2,13" S - Longitud 72° 5' 36,32" O	CHILLAN	DIGUILLÍN	ÑUBLE	AGUSTA 119, BELL 412/212, EUROCOPTER AS 350 B-3
2021	Resolución Exenta	09/2/1/E/31/1926	10-11-2021	Autoriza el funcionamiento de Sitio o Emplazamiento de Operación Temporal No Definido como Helipuerto: DUQUECO.	PEGASUS SOUTH AMERICA SPA	12.NOV.2021	12.MAY.2022	Latitud 37° 32' 31,2" S - Longitud 72° 18'26,1" O	LOS ANGELES	BIO BIO	BIO BIO	AGUSTA 119, BELL 412/212, EUROCOPTER AS 350 B-3
2021	Resolución Exenta	09/2/1/E/40/1974	16-11-2021	Autoriza el funcionamiento de Sitio o Emplazamiento de Operación Temporal No Definido como Helipuerto: TIJERAL.	PEGASUS SOUTH AMERICA SPA	15.NOV.2021	15.MAY.2022	Latitud 37° 45' 33" S - Longitud 72° 37' 49" O	ANGOL	MALLECO	LA ARAUCANÍA	AGUSTA 119, BELL 412/212/407, AS 350 B4
2021	Resolución Exenta	09/2/1/E/39/1975	16-11-2021	Autoriza el funcionamiento de Sitio o Emplazamiento de Operación Temporal No Definido como Helipuerto: MARDOÑAL.	PEGASUS SOUTH AMERICA SPA	15.NOV.2021	15.MAY.2022	Latitud 37° 10' 12" S - Longitud 72° 53' 49" O	HUALPI (LOCALIDAD TALCAMAVIDA)	CONCEPCION	BIO BIO	AGUSTA 119, BELL 412/212/407, AS 350 B3

2021	Resolución Exenta	09/2/1/E/41/1976	16-11-2021	Autoriza el funcionamiento de Sitio o Emplazamiento de Operación Temporal No Definido como Helipuerto: TRALPENE.	PEGASUS SOUTH AMERICA SPA	15.NOV.2021	15.MAY.2022	Latitud 37° 30'49 "S - Longitud 72° 37' 29" O	NACIMIENTO	BIO BIO	BIO BIO	AGUSTA 119, BELL 412/212/407, AS 350 B3
2021	Resolución Exenta	09/2/1/E/37/1977	16-11-2021	Autoriza el funcionamiento de Sitio o Emplazamiento de Operación Temporal No Definido como Helipuerto: SAN ANTONIO.	EXPLOR AIR SPA	01.DIC.2021	15.MAY.2022	Latitud 37° 56' 25" S - Longitud 72° 25' 07"O	COLLIPULLI	MALLECO	LA ARAUCANÍA	BELL 412/212/208, AS 350 B3, EC120B, G2CA
2021	Resolución Exenta	09/2/1/E/35/1978	16-11-2021	Autoriza el funcionamiento de Sitio o Emplazamiento de Operación Temporal No Definido como Helipuerto: TRILAHUE.	EXPLOR AIR SPA	01.DIC.2021	15.MAY.2022	Latitud 37° 08' 18" S - Longitud 72° 24' 49" O	CABRERO	BIO BIO	BIO BIO	BELL 412/212/206, AS350BA, EC120B, G2CA
2021	Resolución Exenta	09/2/1/E/36/1980	16-11-2021	Autoriza el funcionamiento de Sitio o Emplazamiento de Operación Temporal No Definido como Helipuerto: MARÍA DOLORES.	EXPLOR AIR SPA	01.DIC.2021	15.MAY.2022	Latitud 37° 23' 32" S - Longitud 72° 25' 24" W	LOS ANGELES	BIO BIO	BIO BIO	BELL 412/212/207, AS350BA, EC120B, G2CA
2021	Resolución Exenta	09/2/1/E/42/2004	19-11-2021	Autoriza el funcionamiento de Sitio o Emplazamiento de Operación Temporal No Definido como Aeródromo: EL LITRAL Y LOS PINOS AVIÓN.	HABOCK AVIATION CHILE SPA	01.DIC.2021	30.MAY.2022	Latitud 36° 47' 49" S - Longitud 72° 25' 01" W	QUILLÓN	DIGUILLÍN	ÑUBLE	C-337; P-68
2021	Resolución Exenta	09/2/1/E/29/2024	22-11-2021	Autoriza el funcionamiento de Sitio o Emplazamiento de Operación Temporal No Definido como Aeródromo: ADMINISTRACIÓN SIBERIA.	PEGASUS SOUTH AMERICA SPA	24.NOV.2021	15.05.2022	Latitud 37° 10' 09" S - Longitud 72° 03' 57" W	YUNGAY	DIGUILLÍN	ÑUBLE	AT-802
2021	Resolución Exenta	09/2/1/E/28/2025	22-11-2021	Autoriza el funcionamiento de Sitio o Emplazamiento de Operación Temporal No Definido como Aeródromo: LICANTÉN.	PEGASUS SOUTH AMERICA SPA	24.NOV.2021	12.MAY.2022	Latitud 34° 59' 20" S - Longitud 72° 01' 11" W	LICANTEN	CURICO	MAULE	AT-802
2021	Resolución Exenta	09/2/1/E/27/2026	22-11-2021	Autoriza el funcionamiento de Sitio o Emplazamiento de Operación Temporal No Definido como Aeródromo: LA COLCHA AVIÓN.	PEGASUS SOUTH AMERICA SPA	24.NOV.2021	12.MAY.2022	Latitud 37° 25' 24" S - Longitud 73° 21' 07" W	CURANILAHUE	ARAUCO	BIO BIO	AT-802
2021	Resolución Exenta	09/2/1/E/57/2087	01-12-2021	Autoriza el funcionamiento de Sitio o Emplazamiento de Operación Temporal No Definido como Helipuerto: LOTE 1 TOTORAL.	PEGASUS SOUTH AMERICA SPA	03.DIC.2021	30.MAY.2022	Latitud 36° 31' 17" S - Longitud 72° 39' 43" W	COELEMU	ITATA	ÑUBLE	AGUSTA AW-119 KII, BELL 412/2412, AS 350 B3/ KAMOW KA 32A11BC
2021	Resolución Exenta	09/2/1/E/58/2088	01-12-2021	Autoriza el funcionamiento de Sitio o Emplazamiento de Operación Temporal No Definido como Helipuerto: ZORZAL BLANCO 2.	PEGASUS SOUTH AMERICA SPA	03.DIC.2021	30.MAY.2022	Latitud 36° 13' 10" S - Longitud 72° 32' 57" W	QUIRIHUE	ITATA	ÑUBLE	AGUSTA AW-119 KII, BELL 412/2412; AS 350 B3/ KAMOW KA 32A 11 BC
2021	Resolución Exenta	09/2/1/E/56/2089	01-12-2021	Autoriza el funcionamiento de Sitio o Emplazamiento de Operación Temporal No Definido como Helipuerto: TANAHUILLÍN.	PEGASUS SOUTH AMERICA SPA	03.DIC.2021	30.MAY.2022	Latitud 37° 13' 27" S - Longitud 72° 48' 58"O	SANTA JUANA	CONCEPCION	BIO BIO	AGUSTA AW-119 KII, BELL 412/2412, AS 350 B3/ KAMOW KA 32A11BC
2021	Resolución Exenta	09/2/1/E/55/2090	01-12-2021	Autoriza el funcionamiento de Sitio o Emplazamiento de Operación Temporal No Definido como Helipuerto: ADMINISTRACIÓN SIBERIA L.	PEGASUS SOUTH AMERICA SPA	03.NOV.2021	30.MAY.2022	Latitud 37° 10' 09" S - Longitud 72° 03' 57" W	YUNGAY	DIGUILLÍN	ÑUBLE	AGUSTA 119, BELL 412/ 212, AS 350 B3/ KAMOW KA 32A11BC

2021	Resolución Exenta	09/2/1/E/54/2101	01-12-2021	Autoriza el funcionamiento de Sitio o Emplazamiento de Operación Temporal No Definido como Helipuerto: PURAPEL 2.	PEGASUS SOUTH AMERICA SPA	03.DIC.2021	03.MAY.2022	Latitud 35° 43' 10 ' S - Longitud 72° 02' 15" O	SAN JAVIER (LOCALIDAD HUERTA DE MAULE)	LINARES	MAULE	AGUSTA 119, BELL 412, BELL 212/ BELL 407, AS 350 B3/ KAMOW KA 32A11BC
2021	Resolución Exenta	09/2/1/E/51/2102	01-12-2021	Autoriza el funcionamiento de Sitio o Emplazamiento de Operación Temporal No Definido como Helipuerto: EL AJIAL.	ECOCOPTER S.A.	25.DIC.2021	30.MAY.2022	Latitud 36° 58' 45 ' S - Longitud 71°18'33"O	PEMUCO	DIGUILLÍN	ÑUBLE	AS 350 B3
2021	Resolución Exenta	09/2/1/E/52/2103	01-12-2021	Autoriza el funcionamiento de Sitio o Emplazamiento de Operación Temporal No Definido como Helipuerto: LLONGO.	PEGASUS SOUTH AMERICA SPA	03.DIC.2021	03.JUN.2022	Latitud 39° 33' 01" S - Longitud 72° 54'28" W	MARIQUINA	VALDIVIA	LOS RIOS	AGUSTA AW-119 KII, BELL 412/2412, AS 350 B3, KAMOW KA 32A 11 BC
2021	Resolución Exenta	09/2/1/E/49/2104	01-12-2021	Autoriza el funcionamiento de Sitio o Emplazamiento de Operación Temporal No Definido como Helipuerto: EL ESPOLON.	PEGASUS SOUTH AMERICA SPA	03.DIC.2021	03.JUN.2022	Latitud 36° 42' 10" S - Longitud 72° 01'21" W	CHILLAN	DIGUILLÍN	ÑUBLE	AGUSTA AW-119 KII, BELL 412/212, AS 350 B3
2021	Resolución Exenta	09/2/1/E/50/2105	01-12-2021	Autoriza el funcionamiento de Sitio o Emplazamiento de Operación Temporal No Definido como Helipuerto: LA PLAYA.	PEGASUS SOUTH AMERICA SPA	03.DIC.2021	06.JUN.2022	Latitud 37° 12' 27" S - Longitud 73° 13' 13" W	ARAUCO	ARAUCO	BIO BIO	AGUSTA AW-119 KII; BELL 412/2412; AS 350 B3/ KAMOW KA 32A11BC
2021	Resolución Exenta	09/2/1/E/47/2106	01-12-2021	Autoriza el funcionamiento de Sitio o Emplazamiento de Operación Temporal No Definido como Helipuerto: EL KAISER.	PEGASUS SOUTH AMERICA SPA	03.DIC.2021	03.JUN.2022	Latitud 36° 43'49" S- Longitud 71° 44'59" W	PINTO	DIGUILLÍN	ÑUBLE	AGUSTA AW-119 KII, BELL 412/212, AS 350 B3
2021	Resolución Exenta	09/2/1/E/48/2107	01-12-2021	Autoriza el funcionamiento de Sitio o Emplazamiento de Operación Temporal No Definido como Helipuerto: EL LITRAL Y LOS PINOS.	PEGASUS SOUTH AMERICA SPA	03.DIC.2021	03.JUN.2022	Latitud 36" 47'49" S - Longitud 72" 25' 10" W	QUILLÓN	DIGUILLÍN	ÑUBLE	AGUSTA AW-119 KII; BELL 412/2412; AS 350 B3/ KAMOW KA 32A11BC
2021	Resolución Exenta	09/2/1/E/45/2110	02-12-2021	Autoriza el funcionamiento de Emplazamiento No Definido como Helipuerto CANGREJILLO.	PEGASUS SOUTH AMERICA SPA	03.DIC.2021	03.JUN.2022	Latitud 36° 52'42"S - Longitud 72° 48' 12" W	LA FLORIDA (COPIULEMU)	CONCEPCION	BIO BIO	AGUSTA AW-119 KII, BELL 412/2412, AS 350 B3
2021	Resolución Exenta	09/2/1/E/44/2111	02-12-2021	Autoriza el funcionamiento de Sitio o Emplazamiento de Operación Temporal No Definido como Helipuerto: AUQUIL.	PEGASUS SOUTH AMERICA SPA	03.DIC.2021	03.JUN.2022	Latitud 35° 23'13"S - Longitud 71° 17' 39" W	PELARCO	TALCA	MAULE	AGUSTA AW-119 KII, BELL 412/2412, AS 350 B3, KAMOW KA 32A11BC
2021	Resolución Exenta	09/2/1/E/46/2112	02-12-2021	Autoriza el funcionamiento de Sitio o Emplazamiento de Operación Temporal No Definido como Helipuerto: SAN JUAN DE LOS OLIVOS.	PEGASUS SOUTH AMERICA SPA	03.DIC.2021	12.JUN.2022	Latitud 35° 06' 01" S - Longitud 72° 00' 55" W	CUREPTO	TALCA	MAULE	AGUSTA AW-119 KII, BELL 412/212, AS 350 B3 / KAMOW KA 32A11 BC
2021	Resolución Exenta	09/2/1/E/58/2113	02-12-2021	Autoriza el funcionamiento de Sitio o Emplazamiento de Operación Temporal No Definido como Aeródromo: COLCHA AVIÓN.	PEGASUS SOUTH AMERICA SPA	04.DIC.2021	30.05.2022	Latitud 37° 25'23" S - Longitud 73° 21' 03" W	CURANILAHUE	ARAUCO	BIO BIO	AT-802
2021	Resolución Exenta	09/2/1/E/64/2140	07-12-2021	Autoriza el funcionamiento de Sitio o Emplazamiento de Operación Temporal No Definido como Helipuerto: CANGREJILLO.	PEGASUS SOUTH AMERICA SPA	08.DIC.2021	12.MAY.2022	Latitud 36° 52'42"S - Longitud 72° 48' 12" W	LA FLORIDA (COPIULEMU)	CONCEPCION	BIO BIO	AGUSTA AW-119 KII, BELL 412/2412, AS 350 B3, KAMOW KA 32A11BC
2021	Resolución Exenta	09/2/1/E/69/2141	07-12-2021	Deroga Resolución que indica y Autoriza el establecimiento y operación de de Sitio o Emplazamiento de Operación Temporal No Definido como Helipuerto: LOTE 1 TOTORAL.	PEGASUS SOUTH AMERICA SPA	08.DIC.2021	30.MAY.2022	Latitud 36° 31' 17" S - Longitud 72° 39' 43" W	COELEMU	ITATA	ÑUBLE	AGUSTA AW-119 KII, BELL 412/212, AS 350 B3/ KAMOW KA 32A11BC

2021	Resolución Exenta	09/2/1/E/67/2142	07-12-2021	Deroga Resolución que indica y Autoriza el funcionamiento de Sitio o Emplazamiento de Operación Temporal No Definido como Helipuerto: EL LITRAL Y LOS PINOS.	PEGASUS SOUTH AMERICA SPA	08.DIC.2021	08.JUN.2022	Latitud 36" 47'49" S - Longitud 72" 25' 10" W	QUILLÓN	DIGUILLÍN	ÑUBLE	AGUSTA AW-119 KII; BELL 412/2412; AS 350 B3/ KAMOW KA 32A11BC
2021	Resolución Exenta	09/2/1/E/60/2143	07-12-2021	Autoriza el funcionamiento de Sitio o Emplazamiento de Operación Temporal No Definido como Helipuerto: MARDOÑAL.	PEGASUS SOUTH AMERICA SPA	06.NOV.2021	06.05.2022	Latitud 37° 10'12" S - Longitud 72° 53'49" W	HUALPI (LOCALIDAD TALCAMAVIDA)	CONCEPCION	BIO BIO	AGUSTA AW-119 KII;
2021	Resolución Exenta	09/2/1/E/68/2144	07-12-2021	Deroga Resolución que indica y Autoriza el funcionamiento de Sitio o Emplazamiento de Operación Temporal No Definido como Helipuerto: TANAHUILLÍN.	PEGASUS SOUTH AMERICA SPA	08.DIC.2021	08.JUN.2022	Latitud 37° 13' 27" S - Longitud 72° 48' 58" O	SANTA JUANA	CONCEPCION	BIO BIO	AGUSTA AW-119 KII; BELL 412/212; AS 350 B3/ KAMOW KA 32A 11 BC
2021	Resolución Exenta	09/2/1/E/66/2145	07-12-2021	Deroga Resolución que indica y Autoriza el funcionamiento de Sitio o Emplazamiento de Operación Temporal No Definido como Helipuerto: ZORZAL BLANCO 2.	PEGASUS SOUTH AMERICA SPA	08.DIC.2021	08.JUN.2022	Latitud 36° 13' 10" S Longitud 72° 32' 57" W	QUIRIHUE	ITATA	ÑUBLE	AGUSTA AW-119 KII, BELL 412/212; AS 350 B3/ KAMOW KA 32A 11 BC
2021	Resolución Exenta	09/2/1/E/61/2146	07-12-2021	Autoriza el funcionamiento de Sitio o Emplazamiento de Operación Temporal No Definido como Helipuerto: TIJERAL.	PEGASUS SOUTH AMERICA SPA	08.DIC.2021	15.MAY.2022	Latitud 37° 45' 33" S Longitud 72° 37'49" W	ANGOL	MALLECO	LA ARAUCANÍA	AGUSTA AW 119-KII
2021	Resolución Exenta	09/2/1/E/63/2147	07-12-2021	Autoriza el funcionamiento de Sitio o Emplazamiento de Operación Temporal No Definido como Helipuerto: AUQUIL.	PEGASUS SOUTH AMERICA SPA	08.DIC.2021	15.MAY.2022	Latitud 35° 23' 13" S Longitud 71° 17'39" W	PELARCO	TALCA	MAULE	AGUSTA AW-119 KII
2021	Resolución Exenta	09/2/1/E/62/2148	07-12-2021	Autoriza el funcionamiento de Sitio o Emplazamiento de Operación Temporal No Definido como Helipuerto: TRALPENE.	PEGASUS SOUTH AMERICA SPA	08.DIC.2021	15.MAY.2022	Latitud 37° 30' 49" S - Longitud 72° 37' 29" W	NACIMIENTO	BIO BIO	BIO BIO	AGUSTA AW 119 KII
2021	Resolución Exenta	09/2/1/E/65/2150	09-12-2021	Deroga Resolución que indica (09/2/1/E/46/2112 del 02.DIC.2021) y Autoriza el funcionamiento del Emplazamiento de Operación Temporal No Definido como Helipuerto: SAN JUAN DE LOS OLIVOS.	PEGASUS SOUTH AMERICA SPA	10.DIC.2021	08.JUN.2022	Latitud 35° 06' 01" S Longitud 72° 00' 55" W	CUREPTO	TALCA	MAULE	AGUSTA AW-119 KII, BELL 412/212, AS 350 B3 / KAMOW KA 32A11 BC
2021	Resolución Exenta	09/2/1/E/78/021	07-01-2021	Autoriza el funcionamiento de Sitio o Emplazamiento de Operación Temporal No Definido como Helipuerto: PURAPEL 2.	PEGASUS SOUTH AMERICA SPA	08.ENE.2021	15.MAY.2021	Latitud 35° 43' 10 ' S - Longitud 72° 02' 15" O	SAN JAVIER (LOCALIDAD HUERTA DE MAULE)	LINARES	MAULE	AGUSTA 119, BELL 412, BELL 212/ BELL 407, AS 350 B3/ KAMOW KA 32A11BC
2021	Resolución Exenta	09/2/1/E/26/1901	04-11-2021	Autoriza el funcionamiento de Sitio o Emplazamiento de Operación Temporal No Definido como Helipuerto: SANTA ESTELA.	PEGASUS SOUTH AMERICA SPA	06.NOV.2021	06.MAY.2022	Latitud 35° 29' 15" S Longitud 72° 13' 58" W	CONSTITUCIÓN (LOCALIDAD SANTA OLGA)	TALCA	MAULE	AGUSTA 119,BELL 412/212, AS 350 B3 / KAMOW KA 32A11BC
2021	Resolución Exenta	09/2/1/E/10/0241	24-02-2021	Autoriza el funcionamiento de Sitio o Emplazamiento de Operación Temporal No Definido como Helipuerto: ZORZAL BLANCO2.	PEGASUS SOUTH AMERICA SPA	25.FEB.2021	15.MAY.2021	Latitud 36° 13' 10" S - Longitud 72° 32' 57" W	QUIRIHUE	ITATA	ÑUBLE	BELL 212; AS 350 B3
2021	Resolución Exenta	09/2/1/E/1/027	08-01-2021	Autoriza el funcionamiento de sitio o emplazamiento de operación temporal no definido como Helipuerto MAQUI 1.	HELIPRO ASESORÍAS Y SERVICIOS SPA	09.ENE.2021	30.ABR.2022	Latitud 35° 25' 02"S - Longitud 071° 40' 29" W	TALCA	TALCA	MAULE	BELL 412

2021	Resolución Exenta	09/2/1/E/74/029	08-01-2021	Autoriza el funcionamiento de Emplazamiento No Definido como Helipuerto (BASE MARCHIGUE).	PEGASUS SOUTH AMERICA SPA	09.ENE.2021	15.MAY.2021	Latitud 34° 21' 18" S - Longitud 71° 37' 31,7" O	MARCHIHUE	CARDENAL CARO	LIB. GRAL. B. O'HIGGINS	A119, BELL 212/412/407, AS 350 B3, KAMOV KA 32A11BC
2021	Resolución Exenta	09/2/1/E/2/063	18-01-2021	Autoriza el funcionamiento de Emplazamiento No Definido como Helipuerto PEUMO.	SERVICIOS DE AVIACIÓN HELILOG LIMITADA	18.ENE.2021	30.JUN.2021	Latitud 34° 22' 14,60" S - Longitud 71° 10' 39,13" O	PEUMO	CACHAPOAL	LIB. GRAL. B. O'HIGGINS	BELL 205
2021	Resolución Exenta	09/2/1/E/7/0100	21-01-2021	Autoriza el funcionamiento de Emplazamiento No Definido como Helipuerto (PALHUEN).	PEGASUS SOUTH AMERICA SPA	22.ENE.2021	15.MAY.2021	Latitud 35° 12' 00"S - Longitud 71° 59' 38" O	TALCA	TALCA	MAULE	A119, BELL212/407, AS 350 B3, KAMOW KA 32A11BC
2021	Resolución Exenta	09/2/1/E/75/028	08-01-2021	Autoriza el funcionamiento de Emplazamiento No Definido como Helipuerto CONAF LAMPA .	PEGASUS SOUTH AMERICA SPA	09.ENE.2020	15.MAY.2021	Latitud 33° 17' 34,42" S - Longitud 70° 46' 10,39" O	LAMPA	CHACABUCO	METROPOLITANA	AGUSTA 119, AS 350 B3, BELL 412/212/407, KAMOV KA 32A11BC
2021	Resolución Exenta	09/2/1/E/4/075	20-0|-2021	Autoriza el funcionamiento de Emplazamiento No Definido como Helipuerto RETIRO-LONGAVÍ.	CALQUIN HELICOPTERS SPA	21.ENE.2021		Latitud 36°00' 12" S - Longitud 71° 43' 40" O	LONGAVI	LINARES	MAULE	AS 350 B3, BELL 212
2020	Resolución Exenta	09/2/1/E/42/0770	16-11-2020	Autoriza el funcionamiento de Emplazamiento No Definido como Helipuerto SANTA ESTELA.	PEGASUS SOUTH AMERICA SPA	06.NOV.2020	18.MAY.2021	Latitud 35° 29' 15" S - Longitud 72° 13' 58" 0	CONSTITUCIÓN (LOCALIDAD SANTA OLGA)	TALCA	MAULE	AGUSTA 119,BELL 412/212, AS 350 B3 / KAMOW KA 32A11BC
2020	Resolución Exenta	09/2/1/E/36/0772	16-11-2020	Autoriza el funcionamiento de Sitio o Emplazamiento de Operación Temporal No Definido como Helipuerto: LA COLCHA.	PEGASUS SOUTH AMERICA SPA	18.NOV.2020	18.MAY.2021	Latitud 37° 25' 24" S - Longitud 73° 21' 07" O	CURANILAHUE	ARAUCO	BIO BIO	AGUSTA 119, BELL 412/212, AS 350 B3 / KAMOW KA 32A11 BC
2020	Resolución Exenta	09/2/1/E/32/0761	04-11-2020	Autoriza el funcionamiento de Emplazamiento No Definido como Helipuerto COYANCO.	PEGASUS SOUTH AMERICA SPA	15.NOV.2020	18.MAY.2021	Latitud 36° 44' 55 " S - Longitud 72° 35' 21" O	FLORIDA	CONCEPCION	BIO BIO	AGUSTA 119, BELL 412/212, AS 350 B3 / KAMOW KA 32A11 BC
2020	Resolución Exenta	09/2/1/E/63/0955	09-12-2020	Autoriza el funcionamiento de Sitio o Emplazamiento de Operación Temporal No Definido como Helipuerto BASE VIVERO DE ALAMOS.	PEGASUS SOUTH AMERICA SPA	11.DIC.2020	30.MAY.2021	Latitud 36° 35' 1,56" S - Longitud 72° 5' 36,11" O	CHILLAN	DIGUILLÍN	ÑUBLE	AGUSTA 119, BELL 412/212/407, AS 350 B3 / KAMOW KA 32A11BC
2020	Resolución Exenta	09/2/1/E/64/0956	09-12-2020	Autoriza el funcionamiento de Sitio o Emplazamiento de Operación Temporal No Definido como Helipuerto: DUQUECO 2.	PEGASUS SOUTH AMERICA SPA	12.NOV.2021	12.MAY.2021	Latitud 37° 32' 31,2" S - Longitud 72° 18'26,1" O	LOS ANGELES	BIO BIO	BIO BIO	AGUSTA 119, BELL 412/212/407, AS 350 B3 / KAMOW KA 32A11BC
2020	Resolución Exenta	09/2/1/E/49/0777	16-11-2020	Autoriza el funcionamiento de Sitio o Emplazamiento de Operación Temporal No Definido como Helipuerto: DUQUECO.	CALQUIN HELICOPTERS SPA	18.NOV.2020	18.MAY.2021	Latitud 37° 32' 32,2" S - Longitud 72° 18'26,1' O	LOS ANGELES	BIO BIO	BIO BIO	BH-214; AIRBUS AS 350 B5
2020	Resolución Exenta	09/2/1/E/04/013	03-01-2020	Autoriza el funcionamiento de Emplazamiento No Definido como Helipuerto (DUQ U ECO).	SERVICIOS DE AVIACIÓN HELILOG LIMITADA	03.ENE.2020	30.ABR.2020	Latitud 37° 32' 30" S - Longitud 72° 18'29' O	LOS ANGELES	BIO BIO	BIO BIO	BELL 205

2020	Resolución Exenta	09/2/1/E/30/0752	16-11-2020	Autoriza el funcionamiento de Sitio o Emplazamiento de Operación Temporal No Definido como Helipuerto: TIJERAL.	PEGASUS SOUTH AMERICA SPA	18.NOV.2020	15.MAY.2021	Latitud 37° 45' 33" S - Longitud 72° 37' 50" O	ANGOL	MALLECO	LA ARAUCANÍA	AGUSTA 119, BELL 412/212/407, AS 350 B3, KAMOW KA 32A11BC
2020	Resolución Exenta	09/2/1/E/28/0758	16-11-2020	Autoriza el funcionamiento de Sitio o Emplazamiento de Operación Temporal No Definido como Helipuerto: MARDOÑAL.	PEGASUS SOUTH AMERICA SPA	18.NOV.2020	18.MAY.2021	Latitud 37° 10' 49" S - Longitud 72° 51' 15" O	HUALPI (LOCALIDAD TALCAMAVIDA)	CONCEPCION	BIO BIO	AGUSTA 119, BELL 412/212/407, AS 350 B3, KAMOW KA 32A11BC
2020	Resolución Exenta	09/2/1/E/55/0876	30-11-2020	Autoriza el funcionamiento de Sitio Emplazamientode operación temporal No Definido como Helipuerto BASE TRILAHUE.	EXPLOR AIR SPA	01.DIC.2020	30.MAY.2021	Latitud 37° 08' 18" S - Longitud 72° 24' 49" O	CABRERO	BIO BIO	BIO BIO	BELL 412/212/205, AS350BA, EC120B, G2CA
2020	Resolución Exenta	09/2/1/E/57/0874	30-11-2020	Autoriza el funcionamiento de Sitio Emplazamientode operación temporal No Definido como Helipuerto BASE SAN ANTONIO.	AOG SPA AVIATION	01.DIC.2020	30.ABR.2021	Latitud 37° 56' 25" S - Longitud 72° 25' 07" O	COLLIPULLI	MALLECO	LA ARAUCANÍA	BELL 412/212/205, AS350BA, EC120B, G2CA
2020	Resolución Exenta	09/2/1/E/25/0754	16-11-2020	Autoriza el funcionamiento de Emplazamiento No Definido como Aeródromo LA COLCHA.	PEGASUS SOUTH AMERICA SPA	18.NOV.2020	18.MAY.2021	Latitud 37° 25' 24" S - Longitud 73° 21' 07" W	CURANILAHUE	ARAUCO	BIO BIO	AT-802
2020	Resolución Exenta	09/2/1/E/44/0771	16-11-2020	Autoriza el funcionamiento de Emplazamiento No Definido como Helipuerto ADMINISTRACIÓN SIBERIA L.	PEGASUS SOUTH AMERICA SPA	18.NOV.2020	18.MAY.2021	Latitud 37° 10' 09" S - Longitud 72° 03' 57" W	YUNGAY	DIGUILLÍN	ÑUBLE	AGUSTA 119, BELL 412/ 212/407, AS 350 B3/ KAMOW KA 32A11BC
2020	Resolución Exenta	09/2/1/E/71/1050	21-12-2020	Autoriza el funcionamiento de Sitio o Emplazamiento de Operación Temporal No Definido como Helipuerto EL AJIAL.	ECOCOPTER S.A.	21.DIC.2020	30.ABR.2021	Latitud 36° 58' 45,78 ' S Longitud 72°18'33.18"O	PEMUCO	DIGUILLÍN	ÑUBLE	AS 350 B3
2020	Resolución Exenta	09/2/1/E/76/1089	31-12-2020	Autoriza el funcionamiento de Sitio o Emplazamiento de Operación Temporal No Definido como Aeródromo: EL LITRAL y LOS PINOS AVIÓN.	PEGASUS SOUTH AMERICA SPA	31.DIC.2020	15.MAY.2021	Latitud 36° 47' 49" 5 Longitud 72° 25' 01" W	QUILLÓN	DIGUILLÍN	ÑUBLE	AT-802
2020	Resolución Exenta	09/2/1/E/52/0780	16-11-2020	Autoriza el funcionamiento de Sitio o Emplazamiento de Operación Temporal No Definido como Helipuerto: CANGREJILLO.	PEGASUS SOUTH AMERICA SPA	18.NOV.2020	18.MAY.2021	Latitud 36° 52'43"S Longitud 72° 48' 12" W	LA FLORIDA (COPIULEMU)	CONCEPCION	BIO BIO	AGUSTA 119, BELL 412/212/407, AS 350 B3 , KAMOW KA 32A11BC
2020	Resolución Exenta	09/2/1/E/06/027	17-01-2020	Mod. Resol. Ex. Nº 09/2/1/E/02/06 de fecha 02/01/2020 que autorizó el Emplazamiento No Definido como helipuerto (CANGREJILLO).	PEGASUS SOUTH AMERICA SPA			Latitud 36° 52'43"S Longitud 72° 48' 12" W	LA FLORIDA (COPIULEMU)	CONCEPCION	BIO BIO	BELL4I2/212
2020	Resolución Exenta	09/2/1/E/02/06	02-01-2020	Autoriza el funcionamiento de Emplazamiento No Definido como helipuerto (CANGREJILLO).	PEGASUS SOUTH AMERICA SPA	02.ENE.2020	30.MAY.2020	Latitud 36° 52'43"S Longitud 72° 48' 12" W	LA FLORIDA (COPIULEMU)	CONCEPCION	BIO BIO	AS-350 B3, BH-407, BH-212/412, A-119
2020	Resolución Exenta	09/2/1/E/70/1052	21-12-2020	Autoriza el funcionamiento de Sitio o Emplazamiento de Operación Temporal No Definido como Helipuerto BASE MAQUI.	ECOCOPTER S.A.	21.DIC.2020	30.ABR.2021	Latitud 35° 24' 60"S - Longitud 71° 40' 40,28" W	TALCA	TALCA	MAULE	AS-350 B-4
2020	Resolución Exenta	09/2/1/E/72/1091	31-12-2020	Autoriza el funcionamiento de Sitio o Emplazamiento de Operación Temporal No Definido como Aeródromo: LICANTÉN.	PEGASUS SOUTH AMERICA SPA	31.DIC.2020	15.MAY.2021	Latitud 34° 59' 20" S - Longitud 72° 01' 11" W	LICANTEN	CURICO	MAULE	AT-802
2020	Resolución Exenta	09/2/1/E/26/0762	16-11-2020	Autoriza el funcionamiento de Emplazamiento No Definido como Aeródromo PURAPEL.	PEGASUS SOUTH AMERICA SPA	18.NOV.2020	18.MAY.2021	Latitud 35° 43' 10 ' S - Longitud 72° 02' 15" O	SAN JAVIER (LOCALIDAD HUERTA DE MAULE)	LINARES	MAULE	AT-802

2020	Resolución Exenta	09/2/1/E/41/0769	16-11-2020	Autoriza el funcionamiento de Emplazamiento No Definido como Helipuerto SAN JUAN DE LOS OLIVOS.	PEGASUS SOUTH AMERICA SPA	18.NOV.2020	18.MAY.2021	Latitud 35° 06' 01" S - Longitud 72° 00' 59" W	CUREPTO	TALCA	MAULE	AGUSTA 119, BELL 412/212/407, AS 350 B3, KAMOW KA 32A11BC
2020	Resolución Exenta	09/2/1/E/29/0753	18-11-2020	Autoriza el funcionamiento de Sitio o Emplazamiento de Operación Temporal No Definido como Helipuerto: TRALPENE.	PEGASUS SOUTH AMERICA SPA	18.NOV.2020	15.MAY.2021	Latitud 37° 30'49 "S - Longitud 72° 37' 29" O	NACIMIENTO	BIO BIO	BIO BIO	AGUSTA 119, BELL 412/212/407, AS 350 B3, KAMOW KA 32A11BC
2020	Resolución Exenta	09/2/1/E/71/1050	01-12-2021	Autoriza el funcionamiento de Sitio o Emplazamiento de Operación Temporal No Definido como Helipuerto EL AJIAL.	ECOCOPTER S.A.	21.DIC.2020	30.ABR.2021	Latitud 36° 58' 45,78 ' S - Longitud 71°18'33.18"O	PEMUCO	DIGUILLÍN	ÑUBLE	AS 350 B3
2020	Resolución Exenta	09/2/1/E/45/0773	16-11-2020	Autoriza el funcionamiento de Emplazamiento No Definido como Helipuerto LOTE 1 TOTORAL.	PEGASUS SOUTH AMERICA SPA	18.NOV.2020	18.MAY.2021	Latitud 36° 31' 17" S - Longitud 72° 39' 43" W	COELEMU	ITATA	ÑUBLE	AGUSTA 119, BELL 412/212/407, AS 350 B3/ KAMOW KA 32A11BC
2020	Resolución Exenta	09/2/1/E/46/0774	16-11-2020	Autoriza el funcionamiento de Sitio o Emplazamiento de Operación Temporal No Definido como Helipuerto: ZORZAL BLANCO 2.	PEGASUS SOUTH AMERICA SPA	18.NOV.2020	180.MAY.2021	Latitud 36° 13' 10" S - Longitud 72° 32' 57" W	QUIRIHUE	ITATA	ÑUBLE	AGUSTA 119 , BELL 412/212/407; AS 350 B3/ KAMOW KA 32A 11 BC
2020	Resolución Exenta	09/2/1/E/09/0112	16-03-2020	Autoriza el funcionamiento de Sitio o Emplazamiento de Operación Temporal No Definido como Helipuerto: ZORZAL BLANCO .	ECOCOPTER S.A.	18.NOV.2020	180.MAY.2021	Latitud 36° 13' 11,60" S - Longitud 72° 32' 52,81" W	QUIRIHUE	ITATA	ÑUBLE	AGUSTA 119 , BELL 412/212/407; AS 350 B3/ KAMOW KA 32A 11 BC
2020	Resolución Exenta	09/2/1/E/38/0767	16-11-2020	Autoriza el funcionamiento de Emplazamiento No Definido como Helipuerto LLONGO.	PEGASUS SOUTH AMERICA SPA	18.NOV.2020	18.MAY.2021	Latitud 39° 33' 01" S - Longitud 72° 54'28" W	MARIQUINA	VALDIVIA	LOS RIOS	AGUSTA 119, BELL 412/212/407, AS 350 B3, KAMOW KA 32A 11 BC
2020	Resolución Exenta	09/2/1/E/07/066	14-02-2020	Autoriza el funcionamiento de Emplazamiento No Definido como helipuerto (BASE LLONGO).	PEGASUS SOUTH AMERICA SPA	13.ENE.2020	30.MAY.2020	Latitud 39° 33' 07" S - Longitud 72° 54'28" W	MARIQUINA	VALDIVIA	LOS RIOS	AGUSTA 119, BELL 412/212/407
2020	Resolución Exenta	09/2/1/E/71/1092	31-12-2020	Deroga la Resolución que indica y Autoriza el funcionamiento de Sitio o Emplazamiento de Operación Temporal No Definido como	PEGASUS SOUTH AMERICA SPA	31.DIC.2020	15.MAY.2021	Latitud 37° 13' 28" S - Longitud 72° 48' 58" O	SANTA JUANA	CONCEPCION	BIO BIO	AT-802
2020	Resolución Exenta	09/2/1/E/27/0755	16-11-2020	Autoriza el funcionamiento de Emplazamiento No Definido como Helipuerto TANAHUILLÍN.	PEGASUS SOUTH AMERICA SPA	18.NOV.2020	18.MAY.2020	Latitud 37° 13' 28" S - Longitud 72° 48' 58" O	SANTA JUANA	CONCEPCION	BIO BIO	AT-802
2020	Resolución Exenta	09/2/1/E/58/0586	17-12-2019	Autoriza el funcionamiento de Emplazamiento No Definido como Helipuerto (SAN ISIDRO)	HELICOPTEROS DEL PACIFICO LIMITADA	01.ENE.2020	15.MAY.2020	Latitud 36° 46' 03" S - Longitud 72° 11' 14" O	BULNES	DIGUILLÍN	ÑUBLE	BELL 407
2019	Resolución Exenta	09/2/1/E/50/07	02-01-2019	Autoriza el funcionamiento de Emplazamiento No Definido como Aeródromo (LICANTEN).	FAASA CHILE	20.NOV.2018	30.ABR.2019	Latitud 34° 59' 20" S - Longitud 72° 01' 11" W	LICANTEN	CURICO	MAULE	AT-802
2019	Resolución Exenta	09/2/1/E/25/0521	03-12-2019	Autoriza el funcionamiento de Emplazamiento No Definido como Aeródromo (LA COLCHA).	PEGASUS SOUTH AMERICA SPA	03.DIC.2019	15.MAY.2020	Latitud 37° 25' 24" S Longitud 73° 21' 07" W	CURANILAHUE	ARAUCO	BIO BIO	AT-802
2019	Resolución Exenta	09/2/1/E/52/010	02-01-2019	Autoriza el funcionamiento de Emplazamiento No Definido como Aeródromo (TANAHUILLÍN).	FAASA CHILE	20.NOV.2018	30.ABR.2019	Latitud 37° 13' 28" S - Longitud 72° 48' 58" O	SANTA JUANA	CONCEPCION	BIO BIO	AT-802
2019	Resolución Exenta	09/2/1/E/27/0525	03-12-2019	Autoriza el funcionamiento de Emplazamiento No Definido como Helipuerto COYANCO.	PEGASUS SOUTH AMERICA SPA	03.DIC.2019	15.MAY.2020	Latitud 36° 44' 55 " S - Longitud 72° 35' 21" O	FLORIDA	CONCEPCION	BIO BIO	BELL 412/212/407

2019	Resolución Exenta	09/2/1/E/26/0524	03-12-2019	Autoriza el funcionamiento de Emplazamiento No Definido como helipuerto (COYANCO).	PEGASUS SOUTH AMERICA SPA	03.DIC.2019	15.MAY.2020	Latitud 36° 44' 55 " S - Longitud 72° 35' 21" O	FLORIDA	CONCEPCION	BIO BIO	AGUSTA 119
2019	Resolución Exenta	09/2/1/E/06/050	08-02-2019	Autoriza el funcionamiento de Emplazamiento No Definido como Helipuerto DUQUECO.	SERVICIOS DE AVIACIÓN HELILOG LIMITADA	18.ENE.2019	31.ABR.2019	Latitud 37° 32' 30,06" S - Longitud 72° 18'28,68' O	LOS ANGELES	BIO BIO	BIO BIO	BELL 205
2019	Resolución Exenta	09/2/1/E/51/0506	03-12-2019	Autoriza el funcionamiento de Sitio o Emplazamiento No Definido como Helipuerto: TIJERAL.	PEGASUS SOUTH AMERICA SPA	03.DIC.2019	03.JUN.2020	Latitud 37° 45' 33" S - Longitud 72° 37' 50" O	ANGOL	MALLECO	LA ARAUCANÍA	AGUSTA 119, BELL 412/212/407
2019	Resolución Exenta	09/2/1/E/49/0505	03-12-2019	Autoriza el funcionamiento de Emplazamiento No Definido como Helipuerto (MARDOÑAL).	PEGASUS SOUTH AMERICA SPA	03.DIC.2019	03.JUN.2020	Latitud 37° 10' 09" S - Longitud 72° 54' 00" O	HUALPI (LOCALIDAD TALCAMAVIDA)	CONCEPCION	BIO BIO	AGUSTA 119, BELL 412/212/407
2019	Resolución Exenta	09/2/1/E/37/0513	03-12-2019	Autoriza el funcionamiento de Emplazamiento No Definido como Helipuerto (LA COLCHA).	PEGASUS SOUTH AMERICA SPA	03.DIC.2019	15.MAY.2020	Latitud 37° 25' 24" S - Longitud 73° 21' 07" W	CURANILAHUE	ARAUCO	BIO BIO	BELL 412/212/407
2019	Resolución Exenta	09/2/1/E/33/0509	03-12-2019	Autoriza el funcionamiento de Emplazamiento No Definido como Helipuerto (PURAPEL).	PEGASUS SOUTH AMERICA SPA	03.DIC.2019	15.MAY.2020	Latitud 35° 43' 10 ' S - Longitud 72° 02' 15" O	SAN JAVIER (LOCALIDAD HUERTA DE MAULE)	LINARES	MAULE	BELL 412/ 212/407
2019	Resolución Exenta	09/2/1/E/32/0508	03-12-2019	Autoriza el funcionamiento de Emplazamiento No Definido como Helipuerto (PURAPEL).	PEGASUS SOUTH AMERICA SPA	03.DIC.2019	15.MAY.2020	Latitud 35° 43' 10 ' S - Longitud 72° 02' 15" O	SAN JAVIER (LOCALIDAD HUERTA DE MAULE)	LINARES	MAULE	AGUSTA 119
2019	Resolución Exenta	09/2/1/E/23/0520	03-12-2019	Autoriza el funcionamiento de Emplazamiento No Definido como Aeródromo (PURAPEL).	PEGASUS SOUTH AMERICA SPA	03.DIC.2019	15.MAY.2020	Latitud 35° 43' 10 ' S - Longitud 72° 02' 15" O	SAN JAVIER (LOCALIDAD HUERTA DE MAULE)	LINARES	MAULE	AT-802
2019	Resolución Exenta	09/2/1/E/42/08	02-01-2020	Autoriza el funcionamiento de Emplazamiento No Definido como helipuerto (SANTA ESTELA).	ECOCOPTER S.A.	15.ENE.2020	30.ABR.2020	Latitud 35° 29' 15" S - Longitud 72° 13' 58" O	CONSTITUCIÓN (LOCALIDAD SANTA OLGA)	TALCA	MAULE	UH-60
2019	Resolución Exenta	09/2/1/E/29/0515	03-12-2019	Autoriza el funcionamiento de Emplazamiento No Definido como Helipuerto (SAN JUAN DE LOS OLIVOS).	PEGASUS SOUTH AMERICA SPA	03.DIC.2019	15.MAY.2020	Latitud 35° 06' 01" S - Longitud 72° 00' 59" O	CUREPTO	TALCA	MAULE	BELL 412/212/407
2019	Resolución Exenta	09/2/1/E/28/0514	03-12-2019	Autoriza el funcionamiento de Emplazamiento No Definido como Helipuerto (SAN JUAN DE LOS OLIVOS).	PEGASUS SOUTH AMERICA SPA	03.DIC.2019	15.MAY.2020	Latitud 35° 06' 01" S - Longitud 72° 00' 59" O	CUREPTO	TALCA	MAULE	AGUSTA 119
2019	Resolución Exenta	09/2/1/E/36/0512	03-12-2019	Autoriza el funcionamiento de Emplazamiento No Definido como Helipuerto (LA COLCHA).	PEGASUS SOUTH AMERICA SPA	03.DIC.2019	15.MAY.2020	Latitud 37° 25' 24" S- Longitud 73° 21' 07" O	CURANILAHUE	ARAUCO	BIO BIO	AGUSTA 119
2019	Resolución Exenta	09/2/1/E/42/0501	03-12-2019	Autoriza el funcionamiento de Emplazamiento No Definido como helipuerto (SANTA ESTELA)	PEGASUS SOUTH AMERICA SPA	03.DIC.2019	03.JUN.2020	Latitud 35° 29' 15" S - Longitud 72° 13' 58" O	CONSTITUCIÓN (LOCALIDAD SANTA OLGA)	TALCA	MAULE	AGUSTA 119, BELL 412/212/407
2019	Resolución Exenta	09/2/1/E/65/027	11-01-2019	Autoriza el funcionamiento de Emplazamiento No Definido como Helipuerto (SAN ANTONIO)	FAASA CHILE	26.DIC.2018	30.MAY.2019	Latitud 37° 56'25"S - Longitud 72° 25' 07" W	COLLIPULLI	MALLECO	LA ARAUCANÍA	A119, BELL 412/212/407
2019	Resolución Exenta	09/2/1/E/64/026	11-01-2019	Autoriza el funcionamiento de Emplazamiento No Definido como Helipuerto No Definido como Helipuerto (MARDOÑAL).	FAASA CHILE	26.DIC.2018	30.MAY.2019	Latitud 37° 10' 49" S - Longitud 72° 51' 15" O	HUALPI (LOCALIDAD TALCAMAVIDA)	CONCEPCION	BIO BIO	AGUSTA 119, BELL 412/212/407

2019	Resolución Exenta	09/2/1/E/51/0555	10-12-2019	Autoriza el funcionamiento de Emplazamiento No Definido como Helipuerto (SAN OSCAR).	PEGASUS SOUTH AMERICA SPA	10.DIC.2019	30.ABR.2020	Latitud 38° 18' 10,13" S - Longitud 73° 13' 48,81" O	LUMACO	MALLECO	LA ARAUCANÍA	AGUSTA 119, BELL 412/212/407
2019	Resolución Exenta	09/2/1/E/61/020	09-01-2019	Autoriza el funcionamiento de Emplazamiento No Definido como Helipuerto (PEUMO).	MEDIC AIR	15.DIC.2018	15.MAY.2019	Latitud 34° 22' 30,81" S - Longitud 71° 10' 30,81" O	PEUMO	CACHAPOAL	LIB. GRAL. B. O'HIGGINS	A119
2019	Resolución Exenta	09/2/1/E/59/019	09-01-2019	Autoriza el funcionamiento de Emplazamiento No Definido como Helipuerto (SANTA JUANA).	ECOCOPTER S.A.	27.DIC.2018	30.MAR.2019	Latitud 37° 10' 35,64" S- Longitud 72° 57' 49,81" O	SANTA JUANA	CONCEPCION	BIO BIO	S-64F
2019	Resolución Exenta	09/2/1/E/58/018	03-01-2019	Autoriza el funcionamiento de Emplazamiento No Definido como Helipuerto (PALHUEN).	ECOCOPTER S.A.	27.DIC.2018	30.MAR.2019	Latitud 35° 11' 58"S - Longitud 71° 59' 38" O	TALCA	TALCA	MAULE	S-64F
2019	Resolución Exenta	09/2/1/E/30/017	09-01-2019	Autoriza el funcionamiento de Emplazamiento No Definido como Helipuerto (TORRES DEL PAINE)	DAP HELICÓPTEROS LTDA.	01.ENE.2018	31.MAR.2019	Latitud 51° 10'41,44"S - Longitud 72° 57' 28,71" O	TORRES DEL PAINE	ULTIMA ESPERANZA	MAGALLANES Y LA ANTARTIDA CHILENA	AS 350 B3
2019	Resolución Exenta	09/2/1/E/29/016	09-01-2019	Autoriza el funcionamiento de Emplazamiento No Definido como Helipuerto (PUMANQUE).	DISCOVERY AIR INNOVATIONS CHILE LTDA.	20.NOV.2018	19.ABR.2019	Latitud 34° 35' 44,94" S - Longitud 71° 39' 04,03" O	PUMANQUE	COLCHAGUA	LIB. GRAL. B. O'HIGGINS	BELL 212
2019	Resolución Exenta	09/2/1/E/60/013	03-01-2019	Autoriza el funcionamiento de Emplazamiento No Definido como Helipuerto (SAN ISIDRO)	HELICOPTEROS DEL PACIFICO LIMITADA	15.DIC.2018	15.MAY.2019	Latitud 36° 46' 03" S - Longitud 72° 11' 14" O	BULNES	DIGUILLÍN	ÑUBLE	BELL 407
2019	Resolución Exenta	09/2/1/E/47/014	03-01-2019	Autoriza el funcionamiento de Emplazamiento No Definido como Helipuerto (PUNTA DE PARRA)	HABOCK AVIATION CHILE	01.DIC.2018	30.MAY.2019	Latitud 36° 40'19,64"S - Longitud 72° 57' 57,15" W	CONCEPCIÓN	CONCEPCIÓN	BIO BIO	AS 350 B3, AS 350 B2
2019	Resolución Exenta	09/2/1/E/57/06	02-01-2019	Autoriza el funcionamiento de Emplazamiento No Definido como Helipuerto (PARCELA 74 VIVERO DE ÁLAMO).	CALQUIN HELICOPTERS SPA	15.DIC.2018	15.MAY.2019	Latitud 36° 35' 02" S - Longitud 72° 05' 36" O	CHILLAN	DIGUILLÍN	ÑUBLE	AS 350 B3, BELL 412/212/407, SOKOL
2019	Resolución Exenta	09/2/1/E/55/04	02-01-2019	Autoriza el funcionamiento de Emplazamiento No Definido como Helipuerto (EL ROBLE 9 EN LAMPA).	CALQUIN HELICOPTERS SPA	15.DIC.2018	15.JUN.2019	Latitud 33° 17' 34,42" S - Longitud 70° 46' 10,39" O	LAMPA	CHACABUCO	METROPOLITANA	A119, AS 350 B3, BELL 412/212/407, SOKOL
2019	Resolución Exenta	09/2/1/E/54/03	02-01-2019	Autoriza el funcionamiento de Emplazamiento No Definido como Helipuerto (MAQUI 7 EN RETIRO).	CALQUIN HELICOPTERS SPA	15.DIC.2018	15.JUN.2019	Latitud 36°00' 12,1" S - Longitud 71° 43' 41,7" O	RETIRO	LINARES	MAULE	A119, AS 350 B3, BH 412/212, SOKOL
2019	Resolución Exenta	09/2/1/E/53/02	02-01-2019	Autoriza el funcionamiento de Emplazamiento No Definido como Helipuerto (MAQUI 1 EN RETIRO).	CALQUIN HELICOPTERS SPA	15.DIC.2018	15.JUN.2019	Latitud 35°25' 02,2" S - Longitud 71° 40' 29,3" O	TALCA	TALCA	MAULE	A119, AS 350 B3, BH 412/212, SOKOL
2019	Resolución Exenta	09/2/1/E/49/08	02-01-2019	Autoriza el funcionamiento de Emplazamiento No Definido como Aeródromo (LA COLCHA).	FAASA CHILE	20.NOV.2018	12.MAY.2019	Latitud 37° 25' 24" S - Longitud 73° 21' 07" W	CURANILAHUE	ARAUCO	BIO BIO	AT-802
2019	Resolución Exenta	09/2/1/E/5605	02-01-2019	Autoriza el funcionamiento de Emplazamiento No Definido como Helipuerto (EL MIRADOR DE LAUTARO).	CALQUIN HELICOPTERS SPA	15.DIC.2018	15.JUN.2019	Latitud 38° 33' 06" S - Longitud 72° 23' 23" O	LAUTARO	CAUTÍN	LA ARAUCANÍA	A119, AS 350 B3, BELL 412/212/407, SOKOL
2019	Resolución Exenta	09/2/1/E/55/0590	26-11-2019	Autoriza el funcionamiento de Emplazamiento No Definido como Helipuerto (MARÍA DOLORES).	EXPLOR AIR SPA	21.DIC.2019	30.MAY.2020	Latitud 37° 23' 32,06" S - Longitud 72° 25' 24,34" W	LOS ANGELES	BIO BIO	BIO BIO	BELL 412/212/205, AS350BA, EC120B, G2CA
2019	Resolución Exenta	09/2/1/E/57/0587	17-12-2019	Autoriza el funcionamiento de Emplazamiento No Definido como Helipuerto (RANCAGUA).	DISCOVERY AIR INNOVATIONS CHILE LTDA.	17.NOV.2019	09.ABR.2020	Latitud 34° 12' 40,33" S - Longitud 70° 46' 28,73" O	RANCAGUA	CACHAPOAL	LIB. GRAL. B. O'HIGGINS	BV 234 CHINOOK

2019	Resolución Exenta	09/2/1/E/56/0557	10-12-2019	Autoriza el funcionamiento de Emplazamiento No Definido como Helipuerto (SAN ANTONIO)	AOG SPA AVIATION	10.DIC.2019	30.MAY.2020	Latitud 37° 56'25"S - Longitud 72° 25' 06" W	COLLIPULLI	MALLECO	LA ARAUCANÍA	A119, BELL 412/212/205, G2CA
2019	Resolución Exenta	09/2/1/E/53/0553	10-12-2019	Autoriza el funcionamiento de Emplazamiento No Definido como Helipuerto (PAN DE AZÚCAR)	AOG SPA AVIATION	10.DIC.2019	30.MAY.2020	Latitud 35° 37'25"S - Longitud 71° 58' 47" W	SAN JAVIER	LINARES	MAULE	A119, BELL 412/212/205, G2CA
2019	Resolución Exenta	09/2/1/E/52/0554	10-12-2019	Autoriza el funcionamiento de Emplazamiento No Definido como Helipuerto (PEUMO).	MEDIC AIR	10.DIC.2019	15.MAY.2020	Latitud 34° 22' 14,71" S - Longitud 71° 10' 37,02" O	PEUMO	CACHAPOAL	LIB. GRAL. B. O'HIGGINS	AGUSTA 119
2019	Resolución Exenta	09/2/1/E/50/0497	03-12-2019	Autoriza el funcionamiento de Emplazamiento No Definido como Helipuerto (CONAF LAMPA ROBLE 9).	PEGASUS SOUTH AMERICA SPA	15.DIC.2018	15.JUN.2019	Latitud 33° 17' 34,42" S - Longitud 70° 46' 10,39" O	LAMPA	CHACABUCO	METROPOLITANA	A119, AS 350 B3, BELL 412/212/407, SOKOL
2019	Resolución Exenta	09/2/1/E/48/0503	03-12-2019	Autoriza el funcionamiento de Emplazamiento No Definido como Helipuerto (PARCELA 74 VIVERO DE ÁLAMO).	PEGASUS SOUTH AMERICA SPA	03.DIC.2019	03.JUN.2020	Latitud 36° 35' 01,42" S - Longitud 72° 05' 38" O	CHILLAN	DIGUILLÍN	ÑUBLE	AS 350 B3, BELL 412/212/407, SOKOL
2019	Resolución Exenta	09/2/1/E/47/0504	03-12-2019	Autoriza el funcionamiento de Emplazamiento No Definido como helipuerto (KAISER)	PEGASUS SOUTH AMERICA SPA	03.DIC.2019	03.JUN.2020	Latitud 36° 43'49" S- Longitud 71° 44'59" W	PINTO	DIGUILLÍN	ÑUBLE	AGUSTA 119, BELL 412/212/407
2019	Resolución Exenta	09/2/1/E/46/0502	03-12-2019	Autoriza el funcionamiento de Emplazamiento No Definido como Helipuerto (LONGAVÍ).	PEGASUS SOUTH AMERICA SPA	03.DIC.2019	03.JUN.2020	Latitud 36°00' 12" S - Longitud 71° 43' 40" O	LONGAVI	LINARES	MAULE	AIRBUS AS 350 B3, BH -407, BELL 412/212, AGUSTA 119
2019	Resolución Exenta	09/2/1/E/45/0507	03-12-2019	Autoriza el funcionamiento de Emplazamiento No Definido como Helipuerto (TOTORAL).	PEGASUS SOUTH AMERICA SPA	03.DIC.2019	03.JUN.2020	Latitud 36° 31' 17" S - Longitud 72° 39' 43" W	COELEMU	ITATA	ÑUBLE	AGUSTA 119, BELL 412/212/407, AS 350 B3/ KAMOW KA 32A11BC
2019	Resolución Exenta	09/2/1/E/44/0499	03-12-2019	Autoriza el funcionamiento de Emplazamiento No Definido como Helipuerto (TRALPENE).	PEGASUS SOUTH AMERICA SPA	03.DIC.2019	03.JUN.2020	Latitud 37° 30' 49" S- Longitud 72° 37' 29" W	NACIMIENTO	BIO BIO	BIO BIO	AGUSTA 119, BELL 412/212/407
2019	Resolución Exenta	09/2/1/E/41/0500	03-12-2019	Autoriza el funcionamiento de Emplazamiento No Definido como Helipuerto (CONAF MAQUI 1).	CALQUIN HELICOPTERS SPA/PEGASUS SOUTH AMERICA	03.DIC.2019	03.JUN.2020	Latitud 35°25' 02,2" S - Longitud 71° 40' 29,3" O	TALCA	TALCA	MAULE	A119, AS 350 B3, BH 412/212, SOKOL
2019	Resolución Exenta	09/2/1/E/40/0498	03-01-2019	Autoriza el funcionamiento de Emplazamiento No Definido como Helipuerto (CONAF EL MIRADOR).	CALQUIN HELICOPTERS SPA Y PEGASUS SOUTH AMERICA SERVICIOS	03.DIC.2019	03.JUN.2020	Latitud 38° 33' 09" S - Longitud 72° 24' 05" O	LAUTARO	CAUTÍN	LA ARAUCANÍA	AGUSTA 119, AS 350 B3, BH-407, BELL 412/212/407
2019	Resolución Exenta	09/2/1/E/39/0519	03-12-2019	Autoriza el funcionamiento de Emplazamiento No Definido como helipuerto (AUQUIL)	PEGASUS SOUTH AMERICA SPA	03.DIC.2019	15.MAY.2020	Latitud 35° 23'13"S - Longitud 71° 17' 39" W	PELARCO	TALCA	MAULE	BELL 412/212/407
2019	Resolución Exenta	09/2/1/E/38/0518	03-12-2019	Autoriza el funcionamiento de Emplazamiento No Definido como helipuerto (AUQUIL)	PEGASUS SOUTH AMERICA SPA	03.DIC.2019	15.MAY.2020	Latitud 35° 23'13"S - Longitud 71° 17' 39" W	PELARCO	TALCA	MAULE	AGUSTA 119
2019	Resolución Exenta	09/2/1/E/35/0511	03-12-2019	Autoriza el funcionamiento de Emplazamiento No Definido como helipuerto (TANAHUILLÍN).	PEGASUS SOUTH AMERICA SPA	03.DIC.2019	15.MAY.2020	Latitud 37° 13' 27" S - Longitud 72° 48' 58" O	SANTA JUANA	CONCEPCION	BIO BIO	BELL 412/212/407
2019	Resolución Exenta	09/2/1/E/34/0510	03-12-2019	Autoriza el funcionamiento de Emplazamiento No Definido como helipuerto (TANAHUILLÍN).	PEGASUS SOUTH AMERICA SPA	03.DIC.2019	15.MAY.2020	Latitud 37° 13' 27" S - Longitud 72° 48' 58" O	SANTA JUANA	CONCEPCION	BIO BIO	AGUSTA 119
2019	Resolución Exenta	09/2/1/E/31/0517	03-12-2019	Autoriza el funcionamiento de Emplazamiento No Definido como Helipuerto (POLHUIN).	PEGASUS SOUTH AMERICA SPA	03.DIC.2019	15.MAY.2020	Latitud 35° 52' 19 ' S - Longitud 72° 26' 54" O	CAUQUENES	CAUQUENES	MAULE	BELL 412/ 212/407

2019	Resolución Exenta	09/2/1/E/30/0516	03-12-2019	Autoriza el funcionamiento de Emplazamiento No Definido como Helipuerto (POLHUIN).	PEGASUS SOUTH AMERICA SPA	03.DIC.2019	15.MAY.2020	Latitud 35° 52' 19 ' S - Longitud 72° 26' 54" O	CAUQUENES	CAUQUENES	MAULE	AGUSTA 119
2019	Resolución Exenta	09/2/1/E/24/0522	03-12-2019	Autoriza el funcionamiento de Emplazamiento No Definido como Aeródromo (TANAHUILLÍN).	PEGASUS SOUTH AMERICA SPA	03.DIC.2019	15.MAY.2020	Latitud 37° 13' 28" S - Longitud 72° 48' 58" O	SANTA JUANA	CONCEPCION	BIO BIO	AT-802
2019	Resolución Exenta	09/2/1/E/22/0523	03-12-2019	Autoriza el funcionamiento de Emplazamiento No Definido como Aeródromo (LICANTÉN)	PEGASUS SOUTH AMERICA SPA	03.DIC.2019	15.MAY.2020	Latitud 35° 43' 10" S - Longitud 72° 02' 15" W	CAUQUENES	CAUQUENES	MAULE	AT-802
2019	Resolución Exenta	09/2/1/E/51/09	03-12-2019	Autoriza el funcionamiento de Emplazamiento No Definido como Aeródromo (PURAPEL).	FAASA CHILE	20.NOV.2018	30.ABR.2019	Latitud 35° 43' 10 ' S - Longitud 72° 02' 15" O	SAN JAVIER (LOCALIDAD HUERTA DE MAULE)	LINARES	MAULE	AT-802
2018	Resolución Exenta	09/2/1/E/48/0404	27-12-2018	Autoriza el funcionamiento de Emplazamiento No Definido como Helipuerto (TALCA).	HELIPRO	11.DIC.2018	30.ABR.2019	Latitud 35°25' 02,2" S - Longitud 71° 40' 29,3" O	TALCA	TALCA	MAULE	BELL 212
2018	Resolución Exenta	09/2/1/E/44/0390	18-12-2018	Autoriza el funcionamiento de Emplazamiento No Definido como Helipuerto (TRALPENES).	FAASA CHILE	01.DIC.2018	03.MAR.2019	Latitud 37° 30' 49" S- Longitud 72° 37' 29" W	NACIMIENTO	BIO BIO	BIO BIO	AGUSTA 119, BELL 412/212/407
2018	Resolución Exenta	09/2/1/E/43/0393	18-12-2018	Autoriza el funcionamiento de Emplazamiento No Definido como Helipuerto TIJERAL.	FAASA CHILE	01.DIC.2018	30.MAY.2019	Latitud 37° 45' 33" S - Longitud 72° 37' 50" O	ANGOL	MALLECO	LA ARAUCANÍA	AGUSTA 119, BELL 412/212/407
2018	Resolución Exenta	09/2/1/E/42/0392	18-12-2018	Autoriza el funcionamiento de Emplazamiento No Definido como Helipuerto (PAN DE AZÚCAR)	FAASA CHILE	01.DIC.2018	30.MAY.2019	Latitud 35° 37'25"S - Longitud 71° 58' 47" W	SAN JAVIER	LINARES	MAULE	AGUSTA 119, BELL 412/212/407
2018	Resolución Exenta	09/2/1/E/41/0391	18-12-2018	Autoriza el funcionamiento de Emplazamiento No Definido como Helipuerto (TOTORAL).	FAASA CHILE	01.DIC.2018	30.MAY.2019	Latitud 36° 31' 17" S - Longitud 72° 39' 43" W	COELEMU	ITATA	ÑUBLE	AGUSTA 119, BELL 412/212/407
2018	Resolución Exenta	09/2/1/E/40/0386	18-12-2018	Autoriza el funcionamiento de Emplazamiento No Definido como Helipuerto (CANGREJILLO).	FAASA CHILE	01.DIC.2018	30.MAY.2019	Latitud 36° 52'37"S - Longitud 72° 48' 11" W	LA FLORIDA (COPIULEMU)	CONCEPCION	BIO BIO	AGUSTA 119, BELL 412/212/407
2018	Resolución Exenta	09/2/1/E/39/0387	18-12-2019	Autoriza el funcionamiento de Emplazamiento No Definido como helipuerto (KAISER)	FAASA CHILE	01.DIC.2018	30.MAY.2019	Latitud 36° 43'49" S- Longitud 71° 44'59" W	PINTO	DIGUILLÍN	ÑUBLE	AGUSTA 119, BELL 412/212/407
2018	Resolución Exenta	09/2/1/E/38/0388	18-12-2018	Autoriza el funcionamiento de Emplazamiento No Definido como helipuerto (AUQUIL)	FAASA CHILE	01.DIC.2018	30.MAY.2019	Latitud 35° 23'13"S - Longitud 71° 17' 39" W	PELARCO	TALCA	MAULE	AGUSTA 119, BELL 412/212/407
2018	Resolución Exenta	09/2/1/E/37/0389	18-12-2018	Autoriza el funcionamiento de Emplazamiento No Definido como Helipuerto (SIBERIA).	FAASA CHILE	01.DIC.2018	30.MAY.2019	Latitud 37° 10' 09" S - Longitud 72° 03' 57" W	YUNGAY	DIGUILLÍN	ÑUBLE	AGUSTA 119, BELL 412/ 212/407
2018	Resolución Exenta	09/2/1/E/36/0384	18-12-2018	Autoriza el funcionamiento de Emplazamiento No Definido como Helipuerto (LA COLCHA).	FAASA CHILE	03.DIC.2018	30.MAY.2019	Latitud 37° 25' 24" S - Longitud 73° 21' 07" W	CURANILAHUE	ARAUCO	BIO BIO	AGUSTA 119, BELL 412/212/407
2018	Resolución Exenta	09/2/1/E/35/0394	18-12-2018	Autoriza el funcionamiento de Emplazamiento No Definido como helipuerto (TANAHUILLÍN).	FAASA CHILE	01.DIC.2018	30.MAY.2019	Latitud 37° 13' 27" S - Longitud 72° 48' 58" O	SANTA JUANA	CONCEPCION	BIO BIO	AGUSTA 119, BELL 412/212/407
2018	Resolución Exenta	09/2/1/E/34/0385	18-12-2018	Autoriza el funcionamiento de Emplazamiento No Definido como Helipuerto (PURAPEL).	FAASA CHILE	01.DIC.2018	30.MAY.2019	Latitud 35° 43' 10 ' S - Longitud 72° 02' 15" O	SAN JAVIER (LOCALIDAD HUERTA DE MAULE)	LINARES	MAULE	AGUSTA 119, BELL 412/212/407

2018	Resolución Exenta	09/2/1/E/33/0396	18-12-2018	Autoriza el funcionamiento de Emplazamiento No Definido como Helipuerto (POLHUIN).	FAASA CHILE	20.DIC.2018	30.MAY.2019	Latitud 35° 52' 19 ' S - Longitud 72° 26' 54" O	CAUQUENES	CAUQUENES	MAULE	AGUSTA 119, BELL 412/212/407
2018	Resolución Exenta	09/2/1/E/32/0383	18-12-2018	Autoriza el funcionamiento de Emplazamiento No Definido como Helipuerto (SAN JUAN DE LOS OLIVOS).	FAASA CHILE	01.DIC.2018	30.MAY.2019	Latitud 35° 06' 01" S - Longitud 72° 00' 59" O	CUREPTO	TALCA	MAULE	AGUSTA 119, BELL 412/212/407
2018	Resolución Exenta	09/2/1/E/31/0395	18-12-2018	Autoriza el funcionamiento de Emplazamiento No Definido como Helipuerto COYANCO.	FAASA CHILE	01.DIC.2018	30.MAY.2019	Latitud 36° 44' 55 " S - Longitud 72° 35' 21" O	FLORIDA	CONCEPCION	BIO BIO	AGUSTA 119, BELL 412/212/407
2018	Resolución Exenta	09/2/1/E/16/052	21-03-2018	Autoriza el funcionamiento de Emplazamiento No Definido como Helipuerto (CIPRESES).	SERVICIOS DE AVIACIÓN HELILOG LIMITADA	19.FEB.2018	19.AGO.2018	Latitud 35° 47'52 ' S - Longitud 70° 49' 27" O	SAN CLEMENTE	MAULE	MAULE	BELL 212, AS 350
2018	Resolución Exenta	09/2/1/E/15/051	21-03-2018	Autoriza el funcionamiento de Emplazamiento No Definido como Helipuerto (PUNTA DE PARRA).	HABOCK AVIATION CHILE	15ENE.2018	15.JUL.2018	Latitud 36° 40'19.64 ' S - Longitud 72° 57' 57,15" O	TOME	CONCEPCION	BIO BIO	AS 350, B3EC130-T2
2018	Resolución Exenta	09/2/1/E/10/002	04-01-2018	Autoriza el funcionamiento de Emplazamiento No Definido como Helipuerto (SAN ISIDRO).	HELICOPTEROS DEL PACIFICO LIMITADA	15.DIC.2017	05.MAY.2018	Latitud 36° 46' 03" S - Longitud 72° 11' 14" O	BULNES	DIGUILLÍN	ÑUBLE	BELL 407
2018	Resolución Exenta	09/2/1/E/209	15-01-2018	Autoriza el funcionamiento de Emplazamiento No Definido como Helipuerto No Definido como Helipuerto (MARDOÑAL).	FAASA CHILE	27.DIC.2017	30.MAY.2018	Latitud 37° 10' 49" S - Longitud 72° 51' 15" O	HUALPI (LOCALIDAD TALCAMAVIDA)	CONCEPCION	BIO BIO	AGUSTA 119 KOALA, BELL 412/407
2018	Resolución Exenta	09/2/1/E/3/07	15-01-2018	Autoriza el funcionamiento de Emplazamiento No Definido como Helipuerto (TOTORAL).	FAASA CHILE	27.DIC.2017	30.MAY.2018	Latitud 36° 31' 17" S - Longitud 72° 39' 43" W	COELEMU	ITATA	ÑUBLE	AGUSTA 119 KOALA, BELL 412/407
2018	Resolución Exenta	09/2/1/E/4/08	15-01-2018	Autoriza el funcionamiento de Emplazamiento No Definido como Helipuerto (CANGREJILLO).	FAASA CHILE	27.DIC.2017	30.MAY.2018	Latitud 36° 52'37"S - Longitud 72° 48' 11" W	LA FLORIDA (COPIULEMU)	CONCEPCION	BIO BIO	AGUSTA 119 KOALA, BELL 412/407
2018	Resolución Exenta	09/2/1/E/5/010	15-01-2018	Autoriza el funcionamiento de Emplazamiento No Definido como helipuerto (TANAHUILLÍN).	FAASA CHILE	27.DIC.2017	30.MAY.2018	Latitud 37° 13' 27" S - Longitud 72° 48' 58" O	SANTA JUANA	CONCEPCION	BIO BIO	AGUSTA 119 KOALA, BELL 412/407
2018	Resolución Exenta	09/2/1/E/605	15-01-2018	Autoriza el funcionamiento de Emplazamiento No Definido como Helipuerto (EL AJIAL).	CALQUIN HELICOPTER S.A.	01.ENE.2018	07.JUL.2018	Latitud 36° 58' 45,78 ' S - Longitud 71°18'33.18"O	PEMUCO	DIGUILLÍN	ÑUBLE	W3AS SOKOL, BELL 212/412/407
2018	Resolución Exenta	09/2/1/E/7/06	15-01-2018	Autoriza el funcionamiento de Emplazamiento No Definido como Helipuerto (EL MIRADOR).	CALQUIN HELICOPTERS S.A.	15.DIC.2017	30.ABR.2018	Latitud 38° 33' 09,8" S - Longitud 72° 24' 05,98" O	LAUTARO	CAUTÍN	LA ARAUCANÍA	BELL 412/212/407
2018	Resolución Exenta	09/2/1/E/9/04	15-01-2018	Autoriza el funcionamiento de Emplazamiento No Definido como Helipuerto (MAQUI 7).	CALQUIN HELICOPTERS SPA	01.DIC.2018	01.JUN.2018	Latitud 36°00' 11,2" S - Longitud 71° 43' 41,7" O	RETIRO	LINARES	MAULE	A119, AS 350 B3, BH 412/212, SOKOL
2018	Resolución Exenta	09/2/1/E/10/013	18-01-2018	Autoriza el funcionamiento de Emplazamiento No Definido como Helipuerto (MAQUI 1).	HELIPRO SPA	08.ENE.2018	01.JUN.2018	Latitud 35°25' 02,2" S - Longitud 71° 40' 29,3" O	TALCA	TALCA	MAULE	BELL 212, AS 350 BA
2018	Resolución Exenta	09/2/1/E/80018	23-01-2018	Autoriza el funcionamiento de Emplazamiento No Definido como Helipuerto (LAMPA).	CALQUIN HELICOPTERS S.A.	01.ENE.2018	01.JUN.2018	Latitud 33° 17' 34,42" S - Longitud 70° 46' 10,39" O	LAMPA	CHACABUCO	METROPOLITANA	AS 350 B3, BELL 412/407
2018	Resolución Exenta	09/2/1/E/10/021	30-01-2018	Autoriza el funcionamiento de Emplazamiento No Definido como Helipuerto (TRALPENES).	DISCOVERY AIR INNOVATIONS CHILE LTDA.	28.NOV.2017	31.ABR.2019	Latitud 37° 30' 49" S- Longitud 72° 37' 29" W	NACIMIENTO	BIO BIO	BIO BIO	BELL 212 - AS350 B3

2018	Resolución Exenta	09/2/1/E/12/023	30-01-2018	Autoriza el funcionamiento de Emplazamiento No Definido como Helipuerto (SAN OSCAR).	DISCOVERY AIR INNOVATIONS CHILE LTDA.	28.NOV.2017	31.ABR.2018	Latitud 38° 18' 10" S - Longitud 73° 13' 45" O	LUMACO	MALLECO	LA ARAUCANÍA	AS350 B3, BELL 212
2018	Resolución Exenta	09/2/1/E/13/024	30-01-2018	Autoriza el funcionamiento de Emplazamiento No Definido como Helipuerto (PEUMO).	MEDIC AIR	01.DIC.2017	10.MAR.2018	Latitud 34° 22' 14,67" S - Longitud 71° 10' 37,21" O	PEUMO	CACHAPOAL	LIB. GRAL. B. O'HIGGINS	AGUSTA A 119 KOALA
2017	Resolución Exenta	09/2/1/E/22/0226	26-12-2017	Autoriza el funcionamiento de Emplazamiento No Definido como Aeródromo (PURAPEL).	FAASA CHILE	01.DIC.2017	01.JUN.2018	Latitud 35° 43' 10 ' S - Longitud 72° 02' 15" O	SAN JAVIER (LOCALIDAD HUERTA DE MAULE)	LINARES	MAULE	AT-802
2017	Resolución Exenta	09/2/1/E/210225	26-12-2017	Autoriza el funcionamiento de Emplazamiento No Definido como Helipuerto TIJERAL.	FAASA CHILE	01.DIC.2017	01.JUN.2018	Latitud 37° 45' 32" S - Longitud 72° 37' 50" O	ANGOL	MALLECO	LA ARAUCANÍA	AGUSTA A 119 KOALA, BELL 412/407
2017	Resolución Exenta	09/2/1/E/24/0224	26-12-2017	Autoriza el funcionamiento de Emplazamiento No Definido como Helipuerto (POLHUIN).	FAASA CHILE	13.DIC.2017	30.MAY.2018	Latitud 35° 52' 19 ' S - Longitud 72° 26' 54" O	CAUQUENES	CAUQUENES	MAULE	AGUSTA A 119 KOALA, BELL 412/407
2017	Resolución Exenta	09/2/1/E/25/0223	26-12-2017	Autoriza el funcionamiento de Emplazamiento No Definido como helipuerto (KAISER)	FAASA CHILE	14.DIC.2017	30.MAY.2018	Latitud 36° 43'49" S- Longitud 71° 44'59" W	PINTO	DIGUILLÍN	ÑUBLE	AGUSTA A 119 KOALA, BELL 412/407
2017	Resolución Exenta	09/2/1/E/26/0222	26-12-2017	Autoriza el funcionamiento de Emplazamiento No Definido como helipuerto (AUQUIL)	FAASA CHILE	01.DIC.2017	30.MAY.2018	Latitud 35° 23'13"S - Longitud 71° 17' 39" W	PELARCO	TALCA	MAULE	AGUSTA A 119 KOALA, BELL 412/407
2017	Resolución Exenta	09/2/1/E/27/0221	26-12-2017	Autoriza el funcionamiento de Emplazamiento No Definido como Helipuerto (PAN DE AZÚCAR)	FAASA CHILE	01.DIC.2017	30.MAY.2018	Latitud 35° 37'25"S - Longitud 71° 58' 51" W	SAN JAVIER	LINARES	MAULE	AGUSTA A 119 KOALA, BELL 412/407
2017	Resolución Exenta	09/2/1/E/23/0220	26-12-2017	Autoriza el funcionamiento de Emplazamiento No Definido como Helipuerto (PURAPEL).	FAASA CHILE	01.DIC.2017	01.JUN.2018	Latitud 35° 43' 10 ' S - Longitud 72° 02' 15" O	SAN JAVIER (LOCALIDAD HUERTA DE MAULE)	LINARES	MAULE	AGUSTA A 119 KOALA, BELL 412/407
2017	Resolución Exenta	09/2/1/E/17/0219	26-12-2017	Autoriza el funcionamiento de Emplazamiento No Definido como Aeródromo (LICANTEN).	FAASA CHILE	30.NOV.2017	30.ABR.2018	Latitud 34° 59' 20" S - Longitud 72° 01' 11" W	LICANTEN	CURICO	MAULE	AT-802
2017	Resolución Exenta	09/2/1/E/20/0217	20-12-2017	Autoriza el funcionamiento de Emplazamiento No Definido como Helipuerto (MAQUI 1).	CALQUIN HELICOPTERS SPA	01.DIC.2017	01.JUN.2018	Latitud 35°25' 02,2" S - Longitud 71° 40' 29,3" O	TALCA	TALCA	MAULE	BELL 212/412, AS 350 B3
2017	Resolución Exenta	09/2/1/E/19/0212	15-12-2017	Autoriza el funcionamiento de Emplazamiento No Definido como Aeródromo (TANAHUILLÍN).	FAASA CHILE	30.NOV.2017	30.MAY.2018	Latitud 37° 13' 28" S - Longitud 72° 48' 58" O	SANTA JUANA	CONCEPCION	BIO BIO	AT-802
2017	Resolución Exenta	09/2/1/E/16/0193	27-12-2017	Autoriza el funcionamiento de Emplazamiento No Definido como Helipuerto (SAN JUAN DE LOS OLIVOS).	FAASA CHILE	30.NOV.2017	30.MAY.2018	Latitud 35° 06' 01" S - Longitud 72° 00' 56" O	CUREPTO	TALCA	MAULE	AGUSTA A 119 KOALA, BELL 412/407
2017	Resolución Exenta	09/2/1/E/15/0191	27-11-2017	Autoriza el funcionamiento de Emplazamiento No Definido como Helipuerto COYANCO.	FAASA CHILE	30.NOV.2017	30.MAY.2018	Latitud 36° 44' 55 " S - Longitud 72° 35' 21" O	FLORIDA	CONCEPCION	BIO BIO	AGUSTA 119 KOALA, BELL 412/407
2017	Resolución Exenta	09/2/1/E/14/0192	27-11-2017	Autoriza el funcionamiento de Emplazamiento No Definido como Helipuerto (BASE SANTA JUANA).	ECOCOPTER S.A.	15.DIC.2017	30.MAR.2018	Latitud 37° 10' 35,64" S- Longitud 72° 57' 49,81" O	SANTA JUANA	CONCEPCION	BIO BIO	S-64F
2017	Resolución Exenta	09/2/1/E/15/0190	23-12-2017	Autoriza el funcionamiento de Emplazamiento No Definido como Helipuerto (LA COLCHA).	FAASA CHILE	15.NOV.2017	15.MAY.2018	Latitud 37° 25' 24" S - Longitud 73° 21' 07" W	CURANILAHUE	ARAUCO	BIO BIO	AGUSTA 119, BELL 412/407

2017	Resolución Exenta	09/2/1/E/4/053	22-03-2017	Autoriza el funcionamiento de Emplazamiento No Definido como helipuerto (HELISAV).	SOCIEDAD DE SERVICIOS AEREOS VIÑA LIMITADA	21.MAR.2017	15.SEP.2017	Latitud 32° 33,01' 24" S - Longitud 71° 14' 07,18" W	QUILLOTA	QUILLOTA	VALPARAÍSO	BELL 407/206 L II/ UH-1H
2017	Resolución Exenta	09/2/1/E/5/ 054	22-03-2017	Autoriza el funcionamiento de Emplazamiento No Definido como Helipuerto (HELIPISTA PUMANQUE).	SOCIEDAD DE SERVICIOS AEREOS VIÑA LIMITADA	21.MAR.2017	30.ABR.2017	Latitud 34° 35' 45,35" S - Longitud 71° 39' 04,60" O	PUMANQUE	COLCHAGUA	LIB. GRAL. B. O'HIGGINS	BELL 205
2017	Resolución Exenta	09/2/1/E/027	01-02-2017	Autoriza el funcionamiento de Emplazamiento No Definido como Helipuerto (MININCO)	SAAMA AVIACION SPA	23.ENE.2017	30.JUN.2017	Latitud 37° 50'44"S - Longitud 72° 27' 42" W	COLLIPULLI	MALLECO	LA ARAUCANÍA	AT-802
2017	Resolución Exenta	09/2/1/E/026	01-02-2017	Autoriza el funcionamiento de Emplazamiento No Definido como Aeródromo (TANAHUILLÍN).	DIDIER ROUSSET BUY	24.NOV.2017	30.JUN.2017	Latitud 37° 13'6,94" S - Longitud 72° 49' 1,79" O	SANTA JUANA	CONCEPCION	BIO BIO	AT-802
2017	Resolución Exenta	09/2/1/E/0241	01-12-2016	Autoriza el funcionamiento de Emplazamiento No Definido como Helipuerto (SANTA JUANA).	FAASA CHILE	30.NOV.2016	30.MAY.2017	Latitud 37° 10' 35" S- Longitud 72° 57' 49" O	SANTA JUANA	CONCEPCION	BIO BIO	AGUSTA 119 KOALA, BELL 212/412/407
2016	Resolución Exenta	09/2/1/E/3/022	27-02-2016	Autoriza el funcionamiento de Emplazamiento No Definido como Aeródromo (TANAHUILLÍN).	DIDIER ROUSSET BUY	22.ENE.2016	30.JUN.2016	Latitud 37° 13'41,64" S - Longitud 72° 49' 10,75" O	SANTA JUANA	CONCEPCION	BIO BIO	CESSNA 172
2016	Resolución Exenta	09/2/1/E/0273	29-12-2016	Autoriza el funcionamiento de Emplazamiento No Definido como Helipuerto (EL AJIAL).	CALQUIN HELICOPTER S.A.	26.DIC.2018	30.MAY.2016	Latitud 36° 58' 45" S - Longitud 71°18'33"O	PEMUCO	DIGUILLÍN	ÑUBLE	BELL 212/412
2016	Resolución Exenta	09/2/1/E/0274	29-12-2016	Autoriza el funcionamiento de Emplazamiento No Definido como Helipuerto (VILLA ALEGRE)	FAASA CHILE	19.DIC.2016	30.MAY.2017	Latitud 35°40'43"S - Longitud 71° 44' 09" W	VILLA ALEGRE	LINARES	MAULE	AGUSTA A 119 KOALA, BELL 412/407
2016	Resolución Exenta	09/2/1/E/0266	26-12-2016	Autoriza el funcionamiento de Emplazamiento No Definido como Helipuerto (LA SERENA).	DISCOVERY AIR INNOVATIONS CHILE LTDA.	15.DIC.2016	10.MAY.2017	Latitud 38° 34' 35" S - Longitud 72° 39' 49" O	TEMUCO	CAUTÍN	LA ARAUCANÍA	AS350 B3
2016	Resolución Exenta	09/2/1/E/0267	26-12-2016	Autoriza el funcionamiento de Emplazamiento No Definido como Helipuerto (SAN ISIDRO).	DISCOVERY AIR INNOVATIONS CHILE LTDA.	15.DIC.2016	10.MAY.2017	Latitud 36° 46' 03" S - Longitud 72° 11' 14" O	BULNES	DIGUILLÍN	ÑUBLE	AS 350 B3
2016	Resolución Exenta	09/2/1/E/0261	16-12-2016	Autoriza el funcionamiento de Emplazamiento No Definido como Helipuerto (CIPRESES).	CALQUIN HELICOPTER S.A.	18.DIC.2018	30.MAY.2017	Latitud 35° 47'52 ' S - Longitud 70° 49' 27" O	SAN CLEMENTE	MAULE	MAULE	BELL 212, AS 350 B3
2016	Resolución Exenta	09/2/1/E/0262	15-12-2016	Autoriza el funcionamiento de Emplazamiento No Definido como Helipuerto (EL MIRADOR).	CALQUIN HELICOPTERS S.A.	18.DIC.2016	30.MAY.2017	Latitud 38° 33' 06" S - Longitud 72° 24' 23" O	LAUTARO	CAUTÍN	LA ARAUCANÍA	BELL 412/212
2016	Resolución Exenta	09/2/1/E/0252	07-12-2016	Autoriza el funcionamiento de Emplazamiento No Definido como Helipuerto (PEUMO).	DISCOVERY AIR INNOVATIONS CHILE LTDA.	28.NOV.2016	31.ABR.2017	Latitud 34° 22' 14,41" S - Longitud 71° 10' 37,28" O	PEUMO	CACHAPOAL	LIB. GRAL. B. O'HIGGINS	BELL 205 A-1
2016	Resolución Exenta	09/2/1/E/0253	07-12-2016	Autoriza el funcionamiento de Emplazamiento No Definido como Helipuerto (TRALPENES).	DISCOVERY AIR INNOVATIONS CHILE LTDA.	01.DIC.2016	31.ABR.2017	Latitud 37° 30' 49" S- Longitud 72° 37' 29" W	NACIMIENTO	BIO BIO	BIO BIO	BELL 212
2016	Resolución Exenta	09/2/1/E/0254	07-12-2016	Autoriza el funcionamiento de Emplazamiento No Definido como Helipuerto (SAN ANTONIO)	DISCOVERY AIR INNOVATIONS CHILE LTDA.	01.DIC.2016	31.ABR.2017	Latitud 37° 56'25"S - Longitud 72° 25' 07" W	COLLIPULLI	MALLECO	LA ARAUCANÍA	BELL 212
2016	Resolución Exenta	09/2/1/E/0248	01-12-2016	Autoriza el funcionamiento de Emplazamiento No Definido como Helipuerto TIJERAL.	FAASA CHILE	30.NOV.2016	30.MAY.2017	Latitud 37° 45' 32" S - Longitud 72° 37' 50" O	ANGOL	MALLECO	LA ARAUCANÍA	AGUSTA A 119 KOALA, BELL 212/412/407

2016	Resolución Exenta	09/2/1/E/0247	01-12-2016	Autoriza el funcionamiento de Emplazamiento No Definido como Aeródromo (LICANTEN).	FAASA CHILE	30.NOV.2016	30.MAY.2017	Latitud 34° 59' 20" S - Longitud 72° 01' 11" W	LICANTEN	CURICO	MAULE	AT-802
2016	Resolución Exenta	09/2/1/E/0246	01-12-2016	Autoriza el funcionamiento de Emplazamiento No Definido como Helipuerto (SIBERIA).	FAASA CHILE	30.NOV.2016	30.MAY.2017	Latitud 37° 10' 09" S - Longitud 72° 03' 57" W	YUNGAY	DIGUILLÍN	ÑUBLE	AGUSTA 119, BELL 412/ 212/407
2016	Resolución Exenta	09/2/1/E/0245	01-12-2016	Autoriza el funcionamiento de Emplazamiento No Definido como Helipuerto (POLHUIN).	FAASA CHILE	30.NOV.2016	30.MAY.2017	Latitud 35° 52' 19 ' S - Longitud 72° 26' 54" O	CAUQUENES	CAUQUENES	MAULE	AGUSTA A 119 KOALA, BELL 212/412/407
2016	Resolución Exenta	09/2/1/E/0244	01-12-2016	Autoriza el funcionamiento de Emplazamiento No Definido como helipuerto (KAISER)	FAASA CHILE	30.NOV.2016	30.MAY.2017	Latitud 36° 43'49" S- Longitud 71° 44'59" W	PINTO	DIGUILLÍN	ÑUBLE	AGUSTA A 119 KOALA, BELL 212/412/407
2016	Resolución Exenta	09/2/1/E/0243	01-12-2016	Autoriza el funcionamiento de Emplazamiento No Definido como helipuerto (AUQUIL)	FAASA CHILE	30.NOV.2016	30.MAY.2017	Latitud 35° 23'13"S - Longitud 71° 17' 39" W	PELARCO	TALCA	MAULE	AGUSTA 119 KOALA, BELL 212/412/407
2016	Resolución Exenta	09/2/1/E/0242	01-12-2016	Autoriza el funcionamiento de Emplazamiento No Definido como Aeródromo (PURAPEL).	FAASA CHILE	30.NOV.2016	01.MAY.2017	Latitud 35° 43' 10 ' S - Longitud 72° 02' 15" O	R (LOCALIDAD HUERTA I	LINARES	MAULE	AT-802
2016	Resolución Exenta	09/2/1/E/0240	01-12-2016	Autoriza el funcionamiento de Emplazamiento No Definido como Aeródromo (TANAHUILLÍN).	FAASA CHILE	30.NOV.2016	30.MAY.2017	Latitud 37° 13'28" S - Longitud 72° 48' 58" O	SANTA JUANA	CONCEPCION	BIO BIO	AT-802
2016	Resolución Exenta	09/2/1/E/0239	42705	mplazamiento No Definido como	FAASA CHILE	30.NOV.2016	30.MAY.2017	7° 23' 32" S - Longitud 72°	LOS ANGELES	BIO BIO	BIO BIO	AGUSTA 119 KOALA, BELL 212/412/407
2016	Resolución Exenta	09/2/1/E/0237	01-12-2016	Autoriza el funcionamiento de Emplazamiento No Definido como Helipuerto (SAN JUAN DE LOS OLIVOS).	FAASA CHILE	30.NOV.2016	30.MAY.2017	Latitud 35° 06' 01" S - Longitud 72° 00' 56" O	CUREPTO	TALCA	MAULE	AGUSTA 119 KOALA, BELL 412/212/407
2016	Resolución Exenta	09/2/1/E/0236	01-12-2016	Autoriza el funcionamiento de Emplazamiento No Definido como Helipuerto (LA COLCHA).	FAASA CHILE	30.NOV.2016	30.MAY.2017	Latitud 37° 25' 24" S - Longitud 73° 21' 07" W	CURANILAHUE	ARAUCO	BIO BIO	AGUSTA 119, BELL 412/407/212
2016	Resolución Exenta	09/2/1/E/4/020	26-01-2016	Autoriza el funcionamiento de Emplazamiento No Definido como Helipuerto (EL AJIAL).	CALQUIN HELICOPTER S.A.	26.ENE.2016	30.ABR.2016	Latitud 36° 58' 46" S - Longitud 71°18'33"O	PEMUCO	DIGUILLÍN	ÑUBLE	BELL 205A-1/212/412
2016	Resolución Exenta	09/2/1/E/1/0224	15-01-2016	Autoriza el funcionamiento de Emplazamiento No Definido como Helipuerto (MAQUI 1).	FAASA CHILE	16.ENE.2016	30.MAY.2016	Latitud 35°25' 50" S - Longitud 71° 40' 20" O	TALCA	TALCA	MAULE	A119 KOALA, BELL 212/412/407
2016	Resolución Exenta	09/2/1/E/2/0225	15-01-2016	Autoriza el funcionamiento de Emplazamiento No Definido como Helipuerto (EL MIRADOR).	CALQUIN HELICOPTERS S.A.	15.ENE.2016	30.ABR.2016	Latitud 38° 33' 06" S - Longitud 72° 23' 23" O	LAUTARO	CAUTÍN	LA ARAUCANÍA	BELL 205 A-1/412/212
2016	Resolución Exenta	09/2/1/E/34/04	06-01-2015	Autoriza el funcionamiento de Emplazamiento No Definido como helipuerto (AUQUIL)	FAASA CHILE	28.DIC.2015	30.MAY.2016	Latitud 35° 23'13"S - Longitud 71° 17' 39" W	PELARCO	TALCA	MAULE	AGUSTA 119 KOALA, BELL 212/412/407
2015	Resolución Exenta	09/2/1/E/33/03	05-01-2015	Autoriza el funcionamiento de Emplazamiento No Definido como helipuerto (KAISER)	FAASA CHILE	28.DIC.2015	30.MAY.2016	Latitud 36° 43'49" S- Longitud 71° 44'59" W	PINTO	DIGUILLÍN	ÑUBLE	AGUSTA A 119 KOALA, BELL 212/412/407
2015	Resolución Exenta	09/2/1/E/35/06	06-01-2015	Autoriza el funcionamiento de Emplazamiento No Definido como Aeródromo (LICANTEN).	FAASA CHILE	28.DIC.2015	30.MAY.2016	Latitud 34° 59' 20" S - Longitud 72° 01' 11" W	LICANTEN	CURICO	MAULE	AT-802

2015	Resolución Exenta	09/2/1/E/32/05	06-01-2016	Autoriza el funcionamiento de Emplazamiento No Definido como Helipuerto TIJERAL.	FAASA CHILE	26.DIC.2015	30.MAY.2016	Latitud 37° 45' 32" S - Longitud 72° 37' 50" O	ANGOL	MALLECO	LA ARAUCANÍA	AGUSTA A 119 KOALA, BELL 212/412/407
2015	Resolución Exenta	09/2/1/E/16/0194	07-12-2015	Autoriza el funcionamiento de Emplazamiento No Definido como Helipuerto (SAN ISIDRO)	DISCOVERY AIR INNOVATIONS CHILE LTDA.	20.DIC.2015	31.MAY.2016	Latitud 36° 46' 03" S - Longitud 72° 11' 14" O	BULNES	DIGUILLÍN	ÑUBLE	AS 350 B3
2015	Resolución Exenta	09/2/1/E/18/0195	07-12-2015	Autoriza el funcionamiento de Emplazamiento No Definido como Helipuerto (SAN ANTONIO)	DISCOVERY AIR INNOVATIONS CHILE LTDA.	05.DIC.2015	31.ABR.2016	Latitud 37° 56'29"S - Longitud 72° 25' 09" W	COLLIPULLI	MALLECO	LA ARAUCANÍA	BELL 212
2015	Resolución Exenta	09/2/1/E/19/0196	07-12-2015	Autoriza el funcionamiento de Emplazamiento No Definido como Helipuerto (TRALPENES).	DISCOVERY AIR INNOVATIONS CHILE LTDA.	15.DIC.2015	31.ABR.2016	Latitud 37° 30' 49" S- Longitud 72° 37' 29" W	NACIMIENTO	BIO BIO	BIO BIO	BELL 212
2015	Resolución Exenta	09/2/1/E/20/0197	07-12-2016	Autoriza el funcionamiento de Emplazamiento No Definido como Helipuerto (PEUMO DE LA ROSA DE SOFRUNO).	DISCOVERY AIR INNOVATIONS CHILE LTDA.	07.DIC.2015	30.ABR.2016	Latitud 34° 22' 14,67" S - Longitud 71° 10' 37,21" O	PEUMO	CACHAPOAL	LIB. GRAL. B. O'HIGGINS	BELL 212-BELL UH-1H
2015	Resolución Exenta	09/2/1/E/21/0198	09-12-2015	Autoriza el funcionamiento de Emplazamiento No Definido como Helipuerto (LA COLCHA HELICÓPTERO).	FAASA CHILE	15.DIC.2015	30.MAY.2016	Latitud 37° 25' 24" S - Longitud 73° 21' 07" W	CURANILAHUE	ARAUCO	BIO BIO	AGUSTA 119 KOALA, BELL 412/407/212
2015	Resolución Exenta	09/2/1/E/22/0199	09-12-2015	Autoriza el funcionamiento de Emplazamiento No Definido como Aeródromo (LA COLCHA).	FAASA CHILE	15.DIC.2015	30.MAY.2016	Latitud 37° 25' 24" S - Longitud 73° 21' 07" W	CURANILAHUE	ARAUCO	BIO BIO	AT-802
2015	Resolución Exenta	09/2/1/E/23/0200	09-12-2015	Autoriza el funcionamiento de Emplazamiento No Definido como Helipuerto (SANTA JUANA).	FAASA CHILE	15.DIC.2015	30.MAY.2016	Latitud 37° 10' 35" S- Longitud 72° 57' 49" O	SANTA JUANA	CONCEPCION	BIO BIO	AGUSTA 119 KOALA, BELL 212/412/407
2015	Resolución Exenta	09/2/1/E/25/0204	14-12-2015	Autoriza el funcionamiento de Emplazamiento No Definido como Helipuerto (POLHUIN).	FAASA CHILE	15.DIC.2015	30.MAY.2016	Latitud 35° 52' 19 ' S - Longitud 72° 26' 54" O	CAUQUENES	CAUQUENES	MAULE	A 119 KOALA, BELL 212/407
2015	Resolución Exenta	09/2/1/E/26/0206	14-12-2015	Autoriza el funcionamiento de Emplazamiento No Definido como Aeródromo (PURAPEL).	FAASA CHILE	15.DIC.2015	30.MAY.2016	Latitud 35° 43' 10 ' S - Longitud 72° 02' 15" O	SAN JAVIER (LOCALIDAD HUERTA DE MAULE)	LINARES	MAULE	AT-802
2015	Resolución Exenta	09/2/1/E/27/0205	01-12-2016	Autoriza el funcionamiento de Emplazamiento No Definido como Aeródromo (TANAHUILLÍN).	FAASA CHILE	15.DIC.2015	30.MAY.2016	Latitud 37° 13'28" S - Longitud 72° 48' 58" O	SANTA JUANA	CONCEPCION	BIO BIO	AT-802
2015	Resolución Exenta	09/2/1/E/29/0210	18-12-2015	Autoriza el funcionamiento de Emplazamiento No Definido como Helipuerto (TORRES DEL PAINE)	DISCOVERY AIR INNOVATIONS CHILE LTDA.	16.DIC.2015	15.MAR.2016	Latitud 51° 10'41,33"S - Longitud 72° 57' 28,72" O	TORRES DEL PAINE	ULTIMA ESPERANZA	MAGALLANES Y LA ANTARTIDA CHILENA	AS 350 B2
2015	Resolución Exenta	09/2/1/E/31/0212	24-12-2015	Autoriza el funcionamiento de Emplazamiento No Definido como Helipuerto (SAN ISIDRO)- DEROGA RES. EX. N°09/2/1/E/16/0194 del	DISCOVERY AIR INNOVATIONS CHILE LTDA.	20.DIC.2015	31.MAY.2016	Latitud 36° 46' 03" S - Longitud 72° 11' 14" O	BULNES	DIGUILLÍN	ÑUBLE	AS 350 B3
2015	Resolución Exenta	09/2/1/E/14/0178	12-11-2015	Autoriza el funcionamiento de Emplazamiento No Definido como Helipuerto (SAN JUAN DE LOS OLIVOS).	FAASA CHILE	19.NOV.2015	17.MAY.2016	Latitud 35° 06' 01" S - Longitud 72° 00' 56" O	CUREPTO	TALCA	MAULE	AGUSTA 119 KOALA, BELL 412/212/407
2015	Resolución Exenta	09/2/1/E/15/0181	16-11-2015	Autoriza el funcionamiento de Emplazamiento No Definido como Helipuerto COYANCO.	FAASA CHILE	19.NOV.2015	30.MAY.2016	Latitud 36° 44' 55 " S - Longitud 72° 35' 21" O	FLORIDA	CONCEPCION	BIO BIO	AGUSTA 119 KOALA, BELL 412/407
2015	Resolución Exenta	09/2/1/E/6/039	24-03-2015	Autoriza el funcionamiento de Emplazamiento No Definido como Helipuerto (LA SERENA).	DISCOVERY AIR INNOVATIONS CHILE LTDA.	20.MAR.2015	30.MAY.2015	Latitud 38° 34' 35" S - Longitud 72° 39' 49" O	TEMUCO	CAUTÍN	LA ARAUCANÍA	AS350 B3

2015	Resolución Exenta	09/2/1/E/5/038	24-03-2015	Autoriza el funcionamiento de Emplazamiento No Definido como Helipuerto (SAN ISIDRO)	DISCOVERY AIR INNOVATIONS CHILE LTDA.	20.MAR.2015	31.MAY.2015	Latitud 36° 46' 03" S - Longitud 72° 11' 14" O	BULNES	DIGUILLÍN	ÑUBLE	AS 350 B3
2015	Resolución Exenta	09/2/1/E/3/024	06-02-2015	Autoriza el funcionamiento de Emplazamiento No Definido como helipuerto (HELISAV).	SOCIEDAD DE SERVICIOS AEREOS VIÑA LIMITADA	05.FEB.2015	05.AGO.2015	Latitud 32° 33,01' 24" S - Longitud 71° 14' 07,18" W	QUILLOTA	QUILLOTA	VALPARAÍSO	BELL 407/206 L II/ UH-1H
2015	Resolución Exenta	09/2/1/E/4/027	16-02-2015	Autoriza el funcionamiento de Emplazamiento No Definido como Helipuerto (LOS SAUCES).	HELICOPTEROS DEL PACIFICO LIMITADA	13.FEB.2015	13.JUL.2015	Latitud 37° 59' 10,7" S - Longitud 72° 52'08,7" O	LOS SAUCES	MALLECO	LA ARAUCANÍA	BELL 206
2015	Resolución Exenta	09/2/1/E/43/0002	05-01-2015	Autoriza el funcionamiento de Emplazamiento No Definido como Helipuerto (PUREN-FDO. CAUPOLICAN).	FAASA CHILE	29.DIC.2014	30.MAY.2015	Latitud 38° 00' 28,7" S - Longitud 73° 01'40" O	PUREN	MALLECO	LA ARAUCANÍA	BELL 212
2015	Resolución Exenta	09/2/1/E/1/0013	14-01-2015	Autoriza el funcionamiento de Emplazamiento No Definido como Helipuerto (BASE EL MIRADOR).	CALQUIN HELICOPTERS S.A.	08.ENE.2015	30.ABR.2015	Latitud 38° 33' 06" S - Longitud 72° 23' 23" O	LAUTARO	CAUTÍN	LA ARAUCANÍA	BELL 205/212
2015	Resolución Exenta	09/2/1/E/2/0014	22-01-2015	Autoriza el funcionamiento de Emplazamiento No Definido como Helipuerto (BASE EL MIRADOR).	CALQUIN HELICOPTERS S.A.	08.ENE.2015	30.ABR.2015	Latitud 38° 33' 06" S - Longitud 72° 23' 23" O	LAUTARO	CAUTÍN	LA ARAUCANÍA	BELL 205/212
2015	Resolución Exenta	09/2/1/E/39/0256	24-12-2014	Autoriza el funcionamiento de Emplazamiento No Definido como helipuerto (AUQUIL)	FAASA CHILE	19.DIC.2014	30.MAY.2015	Latitud 35° 23'13"S - Longitud 71° 17' 39" W	PELARCO	TALCA	MAULE	AGUSTA 119 KOALA, BELL 212
2014	Resolución Exenta	09/2/1/E/37/0263	29-12-2014	Autoriza el funcionamiento de Emplazamiento No Definido como Helipuerto (POLHUIN).	FAASA CHILE	16.DIC.2014	30.MAY.2015	Latitud 35° 52' 19 ' S - Longitud 72° 26' 54" O	CAUQUENES	CAUQUENES	MAULE	A 119 KOALA, BELL 212
2014	Resolución Exenta	09/2/1/E/42/0259	24-12-2014	Autoriza el funcionamiento de Emplazamiento No Definido como Helipuerto (TRALPENES).	DISCOVERY AIR INNOVATIONS CHILE LTDA.	15.DIC.2014	31.ABR.2015	Latitud 37° 30' 49" S- Longitud 72° 37' 29" W	NACIMIENTO	BIO BIO	BIO BIO	BELL 212
2014	Resolución Exenta	09/2/1/E/41/0258	24-12-2014	Autoriza el funcionamiento de Emplazamiento No Definido como Helipuerto (TALCA	FAASA CHILE	20.DIC.2014	30.MAY.2015	Latitud 35°24' 50" S - Longitud 71° 40' 20" O	TALCA	TALCA	MAULE	A119 KOALA, BELL 212
2014	Resolución Exenta	09/2/1/E/40/0257	24-12-2014	Autoriza el funcionamiento de Emplazamiento No Definido como helipuerto (KAISER)	FAASA CHILE	23.DIC.2014	30.MAY.2015	Latitud 36° 43'49" S- Longitud 71° 44'59" W	PINTO	DIGUILLÍN	ÑUBLE	AGUSTA A 119 KOALA, BELL 212
2014	Resolución Exenta	09/2/1/E/38/0255	41997	Emplazamiento No Definido com	FAASA CHILE	16.DIC.2014	30.MAY.2015	6° 52'37"S - Longitud 72° 4	LA FLORIDA (COPIULEMU	CONCEPCION	BIO BIO	AGUSTA 119 KOALA, BELL 212
2014	Resolución Exenta	09/02/1/E/37/0254	24-12-2014	Autoriza el funcionamiento de Emplazamiento No Definido como Helipuerto (POLHUIN).	FAASA CHILE	16.DIC.2014	30.MAY.2015	Latitud 35° 52' 19 ' S - Longitud 72° 26' 54" O	CAUQUENES	CAUQUENES	MAULE	A 119 KOALA, BELL 212
2014	Resolución Exenta	09/02/1/E/36/0253	24-12-2014	Autoriza el funcionamiento de Emplazamiento No Definido como Helipuerto TIJERAL.	FAASA CHILE	15.DIC.2014	30.MAY.2015	Latitud 37° 45' 32" S - Longitud 72° 37' 50" O	ANGOL	MALLECO	LA ARAUCANÍA	AGUSTA A 119 KOALA, BELL 212
2014	Resolución Exenta	09/2/1/E/35/0248	16-12-2014	Autoriza el funcionamiento de Emplazamiento No Definido como Helipuerto (MARÍA DOLORES).	FAASA CHILE	09.DIC.2014	30.MAY.2015	Latitud 37° 23' 32" S - Longitud 72° 25' 24" W	LOS ANGELES	BIO BIO	BIO BIO	AGUSTA 119 KOALA, BELL 212
2014	Resolución Exenta	09/2/1/E/34/0247	16-12-2014	Autoriza el funcionamiento de Emplazamiento No Definido como Aeródromo (PURAPEL).	EMPRESA MARTÍNEZ RIDAO CHILE LTDA.	13.DIC.2014	11.JUN.2015	Latitud 35° 43' 03 ' S - Longitud 72° 02' 06" O	SAN JAVIER (LOCALIDAD HUERTA DE MAULE)	LINARES	MAULE	AT-802
2014	Resolución Exenta	09/2/1/E/33/0246	16-12-2014	Autoriza el funcionamiento de Emplazamiento No Definido como Aeródromo (LICANTEN).	EMPRESA MARTÍNEZ RIDAO CHILE LTDA.	18.DIC.2014	10.JUN.2015	Latitud 34° 43' 03" S - Longitud 72° 02' 06" W	LICANTEN	CURICO	MAULE	AT-802

2014	Resolución Exenta	09/2/1/E/31/0242	11-12-2014	Autoriza el funcionamiento de Emplazamiento No Definido como Helipuerto (SAN JUAN DE LOS OLIVOS).	FAASA CHILE	26.NOV.2014	25.MAY.2015	Latitud 35° 06' 01" S - Longitud 72° 00' 56" O	CUREPTO	TALCA	MAULE	AGUSTA 119 KOALA, BELL 212
2014	Resolución Exenta	09/2/1/E/32/0241	11-12-2014	Autoriza el funcionamiento de Emplazamiento No Definido como Helipuerto (SANTA ESTELA)	FAASA CHILE	26.NOV.2014	25.MAY.2015	Latitud 35° 29' 14,92" S - Longitud 72° 13' 58,76" O	CONSTITUCIÓN (LOCALIDAD SANTA OLGA)	TALCA	MAULE	AGUSTA 119, BELL 212
2014	Resolución Exenta	09/2/1/E/29/0237	04-12-2014	Autoriza el funcionamiento de Emplazamiento No Definido como Helipuerto (SANTA JUANA).	FAASA CHILE	01.DIC.2014	30.MAY.2015	Latitud 37° 10' 35" S- Longitud 72° 57' 49" O	SANTA JUANA	CONCEPCION	BIO BIO	AGUSTA 119 KOALA, BELL 212
2014	Resolución Exenta	09/2/1/E/28/0236	04-12-2014	Autoriza el funcionamiento de Emplazamiento No Definido como Aeródromo (TANAHUILLÍN).	FAASA CHILE	04.DIC.2014	30.MAY.2014	Latitud 37° 13'28" S - Longitud 72° 48' 58" O	SANTA JUANA	CONCEPCION	BIO BIO	AT-802
2014	Resolución Exenta	09/2/1/E/27/0235	01-12-2014	Autoriza el funcionamiento de Emplazamiento No Definido como Aeródromo (LA COLCHA).	FAASA CHILE	22.NOV.2014	21.MAY.2015	Latitud 37° 25' 24" S - Longitud 73° 21' 07" W	CURANILAHUE	ARAUCO	BIO BIO	AT-802
2014	Resolución Exenta	09/2/1/E/26/0234	01-12-2014	Autoriza el funcionamiento de Emplazamiento No Definido como Helipuerto (LA COLCHA HELICÓPTERO).	FAASA CHILE	22.NOV.2014	21.MAY.2015	Latitud 37° 25' 24" S - Longitud 73° 21' 07" W	CURANILAHUE	ARAUCO	BIO BIO	AGUSTA 119 KOALA, BELL 212
2014	Resolución Exenta	09/2/1/E/2/0020	07-01-2014	Autoriza el funcionamiento de Emplazamiento No Definido como Helipuerto (EL MIRADOR).	INAER HELICOPTER CHILE S.A.	07.ENE.2014	06.JUL.2014	Latitud 38° 33' 06" S - Longitud 72° 23' 23" O	LAUTARO	CAUTÍN	LA ARAUCANÍA	EUROCOPTER AS 355 N, EUROCOPTER AS 350 B3
2014	Resolución Exenta	09/2/1/E/3/0043	31-01-2014	Autoriza el funcionamiento de Emplazamiento No Definido como Helipuerto (MAQUI 1-TALCA).	SERVICIOS AEREOS, ASESORÍAS E INVERSIONES HELFIRE LIMITADA	31.ENE.2014	30.JUL.2014	Latitud 35°25' 02,20" S - Longitud 71° 40' 29,30" O	TALCA	TALCA	MAULE	EUROCOPTER AS 350 B3
2014	Resolución Exenta	09/2/1/E/4/0046	06-02-2014	Autoriza el funcionamiento de Emplazamiento No Definido como Helipuerto (TRALPENE).	FAASA CHILE	03.ENE.2014	02.JUL.2014	Latitud 37° 30' 49" S- Longitud 72° 37' 29" W	NACIMIENTO	BIO BIO	BIO BIO	A119 KOALA, BELL 212
2014	Resolución Exenta	09/2/1/E/5/00473	06-02-2014	Autoriza el funcionamiento de Emplazamiento No Definido como Helipuerto TIJERAL.	HELICOPTEROS DEL PACIFICO LIMITADA	04.FEB.2014	03.AGO.2014	Latitud 37° 45' 32" S - Longitud 72° 37' 50" O	ANGOL	MALLECO	LA ARAUCANÍA	BELL UH-1D, BELL UH-1H
2014	Resolución Exenta	09/2/1/E/6/0048	06-02-2014	Autoriza el funcionamiento de Emplazamiento No Definido como Helipuerto (SAN ANTONIO)	HELICOPTEROS DEL PACIFICO LIMITADA	04.FEB.2014	03.AGO.2014	Latitud 37° 56'25"S - Longitud 72° 25' 07" W	COLLIPULLI	MALLECO	LA ARAUCANÍA	BELL UH-1D, BELL UH-1H
2014	Resolución Exenta	09/2/1/E/7/0054	13-02-2014	Autoriza el funcionamiento de Emplazamiento No Definido como Helipuerto (PEUMO DE LA ROSA DE SOFRUNO).	HELICOPTEROS DEL PACIFICO LIMITADA	11.FEB.2014	30.ABR.2014	Latitud 34° 22' 14,8" S - Longitud 71° 10' 37" O	PEUMO	CACHAPOAL	LIB. GRAL. B. O'HIGGINS	205A-1, AS 350 B3, SA-315B
2014	Resolución Exenta	09/2/1/E/8/0055	13-02-2014	Autoriza el funcionamiento de Emplazamiento No Definido como Helipuerto (PEUMO DE LA ROSA DE SOFRUNO).	HELICOPTEROS DEL PACIFICO LIMITADA	11.FEB.2014	30.ABR.2014	Latitud 34° 22' 14,8" S - Longitud 71° 10' 37" O	PEUMO	CACHAPOAL	LIB. GRAL. B. O'HIGGINS	AS 350 B2, BELL 212, BELL AH-1S
2014	Resolución Exenta	09/2/1/E/9/0056	13-02-2014	Autoriza el funcionamiento de Emplazamiento No Definido como Helipuerto (PEUMO DE LA ROSA DE SOFRUNO).	HELICOPTEROS DEL PACIFICO LIMITADA	11.FEB.2014	30.ABR.2014	Latitud 34° 22' 14,8" S - Longitud 71° 10' 37" O	PEUMO	CACHAPOAL	LIB. GRAL. B. O'HIGGINS	UH-1H
2014	Resolución Exenta	09/2/1/E/10/0073	07-03-2014	Autoriza el funcionamiento de Emplazamiento No Definido como Helipuerto (Puerto Piedra La Barra).	HELICOPTERS CL SPA	11.FEB.2014	30.ABR.2014	Latitud 45° 24' 33,5" S - Longitud 72° 43' 56,4" O	AYSEN	AYSEN	AYSEN	AS 355N, AS 350 BA, AS 350 B2

2014	Resolución Exenta	09/2/1/E/11/0078	17-03-2014	Autoriza el funcionamiento de Emplazamiento No Definido como Helipuerto (SAN ISIDRO)	HELICOPTERS CL SPA	13.MAR.2014	31.MAY.2014	Latitud 36° 46' 03" S - Longitud 72° 11' 14" O	BULNES	DIGUILLÍN	ÑUBLE	AS 350 B3, AS 350 BA
2014	Resolución Exenta	09/2/1/E/12/0079	17-03-2014	Autoriza el funcionamiento de Emplazamiento No Definido como Helipuerto (LA SERENA).	HELICOPTERS CL SPA	13.MAR.2014	31.MAY.2014	Latitud 38° 34' 35" S - Longitud 72° 39' 49" O	TEMUCO	CAUTÍN	LA ARAUCANÍA	AS 350 B3, AS350 BA
2014	Resolución Exenta	09/2/1/E/13/0082	25-03-2014	Autoriza el funcionamiento de Sitio o Emplazamiento de Operación Temporal No Definido como Helipuerto (DUQUECO).	CALQUIN HELICOPTERS SA	25.MAR.2014	15.MAR.2014	Latitud 37° 32' 30" S - Longitud 72° 18'29' O	LOS ANGELES	BIO BIO	BIO BIO	BELL-212
2014	Resolución Exenta	09/2/1/E/15/0132	13-06-2014	Autoriza el funcionamiento de Emplazamiento No Definido como Helipuerto (PEUMO DE LA ROSA DE SOFRUNO).	HELICOPTEROS DEL PACIFICO LIMITADA	11.JUN.2014	31.AGO.2014	Latitud 34° 23' 16,6" S - Longitud 71° 12' 02,4" O	PEUMO	CACHAPOAL	LIB. GRAL. B. O'HIGGINS	BELL UH-1D
2014	Resolución Exenta	09/2/1/E/30/0243	11-12-2014	Autoriza el funcionamiento de Emplazamiento No Definido como Helipuerto COYANCO.	FAASA CHILE	26.NOV.2014	25.MAY.2015	Latitud 36° 44' 55 " S - Longitud 72° 35' 21" O	FLORIDA	CONCEPCION	BIO BIO	A 119 KOALA, BELL 212

ANEXO B: RESOLUCIONES QUE AUTORIZAN FUNCIONAMIENTO DE SITIO O EMPLAZAMIENTO TEMPORAL NO DEFINIDO COMO HELIPUERTO O AERÓDROMO PARA TRABAJO AÉREO CONTROL Y EXTINCIÓN DE INCENDIOS (PARA ANALISIS ESTUDIO)

Año	Tipo de acto	Número acto	Fecha acto	Breve descripción del objeto del acto	Operador (Empresa Aérea)	PERIODO		COORDENADAS	COMUNA	PROVINCIA	REGIÓN	TIPO DE AERONAVES
						DESDE	HASTA					
2020-2021	Resolución Exenta	09/2/1/E/78/021	07-01-2021	Autoriza el funcionamiento de Sitio o Emplazamiento de Operación Temporal No Definido como Helipuerto: PURAPEL 2.	PEGASUS SOUTH AMERICA SPA	08.ENE.2021	15.MAY.2021	Latitud 35° 43' 10 ' S - Longitud 72° 02' 15" O	SAN JAVIER (LOCALIDAD HUERTA DE MAULE)	LINARES	MAULE	AGUSTA 119, BELL 412, BELL 212/ BELL 407, AS 350 B3/ KAMOW KA 32A11BC
2020-2021	Resolución Exenta	09/2/1/E/10/0241	24-02-2021	Autoriza el funcionamiento de Sitio o Emplazamiento de Operación Temporal No Definido como Helipuerto: ZORZAL BLANCO2.	PEGASUS SOUTH AMERICA SPA	25.FEB.2021	15.MAY.2021	Latitud 36° 13' 10" S - Longitud 72° 32' 57" W	QUIRIHUE	ITATA	ÑUBLE	BELL 212, AS 350 B3
2020-2021	Resolución Exenta	09/2/1/E/42/0770	16-11-2020	Autoriza el funcionamiento de Emplazamiento No Definido como Helipuerto SANTA ESTELA.	PEGASUS SOUTH AMERICA SPA	18.NOV.2020	18.MAY.2021	Latitud 35° 29' 15" S - Longitud 72° 13' 58" 0	CONSTITUCIÓN (LOCALIDAD SANTA OLGA)	TALCA	MAULE	AGUSTA 119,BELL 412/212, AS 350 B3 / KAMOW KA 32A11BC
2020-2021	Resolución Exenta	09/2/1/E/36/0772	16-11-2020	Autoriza el funcionamiento de Sitio o Emplazamiento de Operación Temporal No Definido como Helipuerto: LA COLCHA.	PEGASUS SOUTH AMERICA SPA	18.NOV.2020	18.MAY.2021	Latitud 37° 25' 24" S - Longitud 73° 21' 07" O	CURANILAHUE	ARAUCO	BIO BIO	AGUSTA 119, BELL 412/212, AS 350 B3 / KAMOW KA 32A11 BC
2020-2021	Resolución Exenta	09/2/1/E/32/0761	16-11-2020	Autoriza el funcionamiento de Emplazamiento No Definido como Helipuerto COYANCO.	PEGASUS SOUTH AMERICA SPA	18.NOV.2020	18.MAY.2021	Latitud 36° 44' 55 " S - Longitud 72° 35' 21" O	FLORIDA	CONCEPCION	BIO BIO	AGUSTA 119, BELL 412/212, AS 350 B3 / KAMOW KA 32A11 BC
2020-2021	Resolución Exenta	09/2/1/E/63/0955	09-12-2020	Autoriza el funcionamiento de Sitio o Emplazamiento de Operación Temporal No Definido como Helipuerto BASE VIVERO DE ALAMOS.	PEGASUS SOUTH AMERICA SPA	11.DIC.2020	30.MAY.2021	Latitud 36° 35' 1,56" S - Longitud 72° 5' 36,11" O	CHILLAN	DIGUILLÍN	ÑUBLE	AGUSTA 119, BELL 412/212/407, AS 350 B3 / KAMOW KA 32A11BC
2020-2021	Resolución Exenta	09/2/1/E/64/0956	09-12-2020	Autoriza el funcionamiento de Sitio o Emplazamiento de Operación Temporal No Definido como Helipuerto: DUQUECO 2.	PEGASUS SOUTH AMERICA SPA	12.NOV.2020	30.MAY.2021	Latitud 37° 32' 31,2" S - Longitud 72° 18'26,1" O	LOS ANGELES	BIO BIO	BIO BIO	AGUSTA 119, BELL 412/212/407, AS 350 B3 / KAMOW KA 32A11BC
2020-2021	Resolución Exenta	09/2/1/E/49/0777	16-11-2020	Autoriza el funcionamiento de Sitio o Emplazamiento de Operación Temporal No Definido como Helipuerto: DUQUECO.	CALQUIN HELICOPTERS SPA	18.NOV.2020	18.MAY.2021	Latitud 37° 32' 32,2" S - Longitud 72° 18'26,1' O	LOS ANGELES	BIO BIO	BIO BIO	BH-214, AS 350 B5
2020-2021	Resolución Exenta	09/2/1/E/30/0752	16-11-2020	Autoriza el funcionamiento de Sitio o Emplazamiento de Operación Temporal No Definido como Helipuerto: TIJERAL.	PEGASUS SOUTH AMERICA SPA	18.NOV.2020	18.MAY.2021	Latitud 37° 45' 33" S - Longitud 72° 37' 50" O	ANGOL	MALLECO	LA ARAUCANÍA	AGUSTA 119, BELL 412/212/407, AS 350 B3, KAMOW KA 32A11BC

2020-2021	Resolución Exenta	09/2/1/E/28/0758	16-11-2020	Autoriza el funcionamiento de Sitio o Emplazamiento de Operación Temporal No Definido como Helipuerto: MARDOÑAL.	PEGASUS SOUTH AMERICA SPA	18.NOV.2020	18.MAY.2021	Latitud 37° 10' 49" S - Longitud 72° 51' 15" O	HUALQUI (LOCALIDAD TALCAMAVIDA)	CONCEPCION	BIO BIO	AGUSTA 119, BELL 412/212/407, AS 350 B3, KAMOW KA 32A11BC
2020-2021	Resolución Exenta	09/2/1/E/55/0876	30-11-2020	Autoriza el funcionamiento de Sitio Emplazamientode operación temporal No Definido como Helipuerto BASE TRILAHUE.	EXPLOR AIR SPA	01.DIC.2020	30.ABR.2021	Latitud 37° 08' 18" S - Longitud 72° 24' 49" O	CABRERO	BIO BIO	BIO BIO	BELL 412/212/205, AS350BA, EC120B, G2CA
2020-2021	Resolución Exenta	09/2/1/E/57/0874	30-11-2020	Autoriza el funcionamiento de Sitio Emplazamientode operación temporal No Definido como Helipuerto BASE SAN ANTONIO.	AOG SPA AVIATION	01.DIC.2020	30.ABR.2021	Latitud 37° 56' 25" S - Longitud 72° 25' 07" O	COLLIPULLI	MALLECO	LA ARAUCANÍA	BELL 412/212/205, AS350BA, EC120B, G2CA
2020-2021	Resolución Exenta	09/2/1/E/25/0754	16-11-2020	Autoriza el funcionamiento de Emplazamiento No Definido como Aeródromo LA COLCHA.	PEGASUS SOUTH AMERICA SPA	18.NOV.2020	18.MAY.2021	Latitud 37° 25' 24" S - Longitud 73° 21' 07" W	CURANILAHUE	ARAUCO	BIO BIO	AT-802
2020-2021	Resolución Exenta	09/2/1/E/44/0771	16-11-2020	Autoriza el funcionamiento de Emplazamiento No Definido como Helipuerto ADMINISTRACIÓN SIBERIA L.	PEGASUS SOUTH AMERICA SPA	18.NOV.2020	18.MAY.2021	Latitud 37° 10' 09" S - Longitud 72° 03' 57" W	YUNGAY	DIGUILLÍN	ÑUBLE	AGUSTA 119, BELL 412/ 212/407, AS 350 B3/ KAMOW KA 32A11BC
2020-2021	Resolución Exenta	09/2/1/E/76/1089	31-12-2020	Autoriza el funcionamiento de Sitio o Emplazamiento de Operación Temporal No Definido como Aeródromo: EL LITRAL y LOS PINOS AVIÓN.	PEGASUS SOUTH AMERICA SPA	31.DIC.2020	15.MAY.2021	Latitud 36° 47' 49" 5 Longitud 72° 25' 01" W	QUILLÓN	DIGUILLÍN	ÑUBLE	AT-802
2020-2021	Resolución Exenta	09/2/1/E/52/0780	16-11-2020	Autoriza el funcionamiento de Sitio o Emplazamiento de Operación Temporal No Definido como Helipuerto: CANGREJILLO.	PEGASUS SOUTH AMERICA SPA	18.NOV.2020	18.MAY.2021	Latitud 36° 52'43"S Longitud 72° 48' 12" W	LA FLORIDA (COPIULEMU)	CONCEPCION	BIO BIO	AGUSTA 119, BELL 412/212/407, AS 350 B3 , KAMOW KA 32A11BC
2020-2021	Resolución Exenta	09/2/1/E/1/027	08-01-2021	Autoriza el funcionamiento de sitio o emplazamiento de operación temporal no definido como Helipuerto MAQUI 1.	HELIPRO ASESORÍAS Y SERVICIOS SPA	09.ENE.2021	30.ABR.2021	Latitud 35° 25' 02"S - Longitud 071° 40' 29" W	TALCA	TALCA	MAULE	BELL 412
2020-2021	Resolución Exenta	09/2/1/E/70/1052	21-12-2020	Autoriza el funcionamiento de Sitio o Emplazamiento de Operación Temporal No Definido como Helipuerto BASE MAQUI.	ECOCOPTER S.A.	21.DIC.2020	30.ABR.2021	Latitud 35° 24' 60"S - Longitud 71° 40' 40,28" W	TALCA	TALCA	MAULE	AS-350 B3
2020-2021	Resolución Exenta	09/2/1/E/72/1091	31-12-2020	Autoriza el funcionamiento de Sitio o Emplazamiento de Operación Temporal No Definido como Aeródromo: LICANTÉN.	PEGASUS SOUTH AMERICA SPA	31.DIC.2020	15.MAY.2021	Latitud 34° 59' 20" S - Longitud 72° 01' 11" W	LICANTEN	CURICO	MAULE	AT-802
2020-2021	Resolución Exenta	09/2/1/E/26/0762	16-11-2020	Autoriza el funcionamiento de Emplazamiento No Definido como Aeródromo PURAPEL.	PEGASUS SOUTH AMERICA SPA	18.NOV.2020	18.MAY.2021	Latitud 35° 43' 10 ' S - Longitud 72° 02' 15" O	SAN JAVIER (LOCALIDAD HUERTA DE MAULE)	LINARES	MAULE	AT-802

2020-2021	Resolución Exenta	09/2/1/E/41/0769	16-11-2020	Autoriza el funcionamiento de Emplazamiento No Definido como Helipuerto SAN JUAN DE LOS OLIVOS.	PEGASUS SOUTH AMERICA SPA	18.NOV.2020	18.MAY.2021	Latitud 35° 06' 01" S - Longitud 72° 00' 59" W	CUREPTO	TALCA	MAULE	AGUSTA 119, BELL 412/212/407, AS 350 B3, KAMOW KA 32A11BC
2020-2021	Resolución Exenta	09/2/1/E/29/0753	18-11-2020	Autoriza el funcionamiento de Sitio o Emplazamiento de Operación Temporal No Definido como Helipuerto: TRALPENE.	PEGASUS SOUTH AMERICA SPA	18.NOV.2020	15.MAY.2021	Latitud 37° 30'49 "S - Longitud 72° 37' 29" O	NACIMIENTO	BIO BIO	BIO BIO	AGUSTA 119, BELL 412/212/407, AS 350 B3, KAMOW KA 32A11BC
2020-2021	Resolución Exenta	09/2/1/E/71/1050	21-12-2021	Autoriza el funcionamiento de Sitio o Emplazamiento de Operación Temporal No Definido como Helipuerto EL AJIAL.	ECOCOPTER S.A.	21.DIC.2020	30.ABR.2021	8' 45,78 ' S - Longitud 71	PEMUCO	DIGUILLÍN	ÑUBLE	AS 350 B3
2020-2021	Resolución Exenta	09/2/1/E/45/0773	16-11-2020	Autoriza el funcionamiento de Emplazamiento No Definido como Helipuerto LOTE 1 TOTORAL.	PEGASUS SOUTH AMERICA SPA	18.NOV.2020	18.MAY.2021	Latitud 36° 31' 17" S - Longitud 72° 39' 43" W	COELEMU	ITATA	ÑUBLE	AGUSTA 119, BELL 412/212/407, AS 350 B3/ KAMOW KA 32A11BC
2020-2021	Resolución Exenta	09/2/1/E/46/0774	16-11-2020	Autoriza el funcionamiento de Sitio o Emplazamiento de Operación Temporal No Definido como Helipuerto: ZORZAL BLANCO 2.	PEGASUS SOUTH AMERICA SPA	18.NOV.2020	18.MAY.2021	Latitud 36° 13' 10" S - Longitud 72° 32' 57" W	QUIRIHUE	ITATA	ÑUBLE	AGUSTA 119 , BELL 412/212/407; AS 350 B3/ KAMOW KA 32A 11 BC
2020-2021	Resolución Exenta	09/2/1/E/09/0112	12-11-2020	Autoriza el funcionamiento de Sitio o Emplazamiento de Operación Temporal No Definido como Helipuerto: ZORZAL BLANCO .	ECOCOPTER S.A.	18.NOV.2020	18.MAY.2021	Latitud 36° 13' 10" S - Longitud 72° 32' 57" W	QUIRIHUE	ITATA	ÑUBLE	AGUSTA 119 , BELL 412/212/407; AS 350 B3/ KAMOW KA 32A 11 BC
2020-2021	Resolución Exenta	09/2/1/E/38/0767	16-11-2020	Autoriza el funcionamiento de Emplazamiento No Definido como Helipuerto LLONGO.	PEGASUS SOUTH AMERICA SPA	18.NOV.2020	18.MAY.2021	Latitud 39° 33' 01" S - Longitud 72° 54'28" W	MARIQUINA	VALDIVIA	LOS RIOS	AGUSTA 119, BELL 412/212/407, AS 350 B3, KAMOW KA 32A 11 BC
2020-2021	Resolución Exenta	09/2/1/E/71/1092	31-12-2020	Deroga la Resolución que indica y Autoriza el funcionamiento de Sitio o Emplazamiento de Operación Temporal No Definido como	PEGASUS SOUTH AMERICA SPA	31.DIC.2020	15.MAY.2021	Latitud 37° 13' 28" S - Longitud 72° 48' 58" O	SANTA JUANA	CONCEPCION	BIO BIO	AT-802
2020-2021	Resolución Exenta	09/2/1/E/27/0755	16-11-2020	Autoriza el funcionamiento de Emplazamiento No Definido como Helipuerto TANAHUILLÍN.	PEGASUS SOUTH AMERICA SPA	18.NOV.2020	18.MAY.2021	Latitud 37° 13' 28" S - Longitud 72° 48' 58" O	SANTA JUANA	CONCEPCION	BIO BIO	AT-802
2020-2021	Resolución Exenta	09/2/1/E/74/029	08-01-2021	Autoriza el funcionamiento de Emplazamiento No Definido como Helipuerto (BASE MARCHIGUE).	PEGASUS SOUTH AMERICA SPA	09.ENE.2021	15.MAY.2021	Latitud 34° 21' 18" S - Longitud 71° 37' 31,7" O	MARCHIHUE	CARDENAL CARO	LIB. GRAL. B. O'HIGGINS	A119, BELL 212/412/407, AS 350 B3, KAMOV KA 32A11BC
2020-2021	Resolución Exenta	09/2/1/E/2/063	18-01-2021	Autoriza el funcionamiento de Emplazamiento No Definido como Helipuerto PEUMO.	SERVICIOS DE AVIACIÓN HELILOG LIMITADA	18.ENE.2021	30.JUN.2021	Latitud 34° 22' 14,60" S - Longitud 71° 10' 39,13" O	PEUMO	CACHAPOAL	LIB. GRAL. B. O'HIGGINS	BELL 205
2020-2021	Resolución Exenta	09/2/1/E/7/0100	21-01-2021	Autoriza el funcionamiento de Emplazamiento No Definido como Helipuerto (PALHUEN).	PEGASUS SOUTH AMERICA SPA	22.ENE.2021	15.MAY.2021	Latitud 35° 12' 00"S - Longitud 71° 59' 38" O	TALCA	TALCA	MAULE	A119, BELL212/407, AS 350 B3, KAMOW KA 32A11BC

2020-2021	Resolución Exenta	09/2/1/E/75/028	08-01-2021	Autoriza el funcionamiento de Emplazamiento No Definido como Helipuerto CONAF LAMPA .	PEGASUS SOUTH AMERICA SPA	09.ENE.2021	15.MAY.2021	Latitud 33° 17' 34,42" S - Longitud 70° 46' 10,39" O	LAMPA	CHACABUCO	METROPOLITANA	AGUSTA 119, AS 350 B3, BELL 412/212/407, KAMOV KA 32A11BC
2020-2021	Resolución Exenta	09/2/1/E/4/075	20-01-2021	Autoriza el funcionamiento de Emplazamiento No Definido como Helipuerto RETIRO-LONGAVÍ.	CALQUIN HELICOPTERS SPA	21.ENE.2021		Latitud 36°00' 12" S - Longitud 71° 43' 40" O	LONGAVI	LINARES	MAULE	AS 350 B3, BELL 212
2019-2020	Resolución Exenta	09/2/1/E/04/013	03-01-2020	Autoriza el funcionamiento de Emplazamiento No Definido como Helipuerto (DUQ U ECO).	SERVICIOS DE AVIACIÓN HELILOG LIMITADA	03.ENE.2020	30.ABR.2020	Latitud 37° 32' 30" S - Longitud 72° 18'29' O	LOS ANGELES	BIO BIO	BIO BIO	BELL 205
2019-2020	Resolución Exenta	09/2/1/E/06/027	17-01-2020	Mod. Resol. Ex. N° 09/2/1/E/02/06 de fecha 02/01/2020 que autorizó el Emplazamiento No Definido como helipuerto	PEGASUS SOUTH AMERICA SPA	02.ENE.2020	30.MAY.2020	Latitud 36° 52'43"S Longitud 72° 48' 12" W	LA FLORIDA (COPIULEMU)	CONCEPCION	BIO BIO	BELL4I2/212
2019-2020	Resolución Exenta	09/2/1/E/02/06	02-01-2020	Autoriza el funcionamiento de Emplazamiento No Definido como helipuerto (CANGREJILLO).	PEGASUS SOUTH AMERICA SPA	02.ENE.2020	30.MAY.2020	Latitud 36° 52'43"S Longitud 72° 48' 12" W	LA FLORIDA (COPIULEMU)	CONCEPCION	BIO BIO	AS-350 B3, BH-407, BH-212/412, A-119
2019-2020	Resolución Exenta	09/2/1/E/07/066	14-02-2020	Autoriza el funcionamiento de Emplazamiento No Definido como helipuerto (BASE LLONGO).	PEGASUS SOUTH AMERICA SPA	13.ENE.2020	30.MAY.2020	Latitud 39° 33' 07" S - Longitud 72° 54'28" W	MARIQUINA	VALDIVIA	LOS RIOS	AGUSTA 119, BELL 412/212/407
2019-2020	Resolución Exenta	09/2/1/E/58/0586	17-12-2019	Autoriza el funcionamiento de Emplazamiento No Definido como Helipuerto (SAN ISIDRO)	HELICOPTEROS DEL PACIFICO LIMITADA	01.ENE.2020	15.MAY.2020	Latitud 36° 46' 03" S - Longitud 72° 11' 14" O	BULNES	DIGUILLÍN	ÑUBLE	BELL 407
2019-2020	Resolución Exenta	09/2/1/E/27/0525	03-12-2019	Autoriza el funcionamiento de Emplazamiento No Definido como Helipuerto COYANCO.	PEGASUS SOUTH AMERICA SPA	03.DIC.2019	15.MAY.2020	Latitud 36° 44' 55 " S - Longitud 72° 35' 21" O	FLORIDA	CONCEPCION	BIO BIO	BELL 412/212/407
2019-2020	Resolución Exenta	09/2/1/E/26/0524	03-12-2019	Autoriza el funcionamiento de Emplazamiento No Definido como Helipuerto (COYANCO).	PEGASUS SOUTH AMERICA SPA	03.DIC.2019	15.MAY.2020	Latitud 36° 44' 55 " S - Longitud 72° 35' 21" O	FLORIDA	CONCEPCION	BIO BIO	AGUSTA 119
2019-2020	Resolución Exenta	09/2/1/E/51/0506	03-12-2019	Autoriza el funcionamiento de Sitio o Emplazamiento No Definido como Helipuerto: TIJERAL.	PEGASUS SOUTH AMERICA SPA	03.DIC.2019	03.JUN.2020	Latitud 37° 45' 33" S - Longitud 72° 37' 50" O	ANGOL	MALLECO	LA ARAUCANÍA	BELL 407
2019-2020	Resolución Exenta	09/2/1/E/49/0505	03-12-2019	Autoriza el funcionamiento de Emplazamiento No Definido como Helipuerto (MARDOÑAL).	PEGASUS SOUTH AMERICA SPA	03.DIC.2019	03.JUN.2020	Latitud 37° 10' 09" S - Longitud 72° 54' 00" O	HUALQUI (LOCALIDAD TALCAMAVIDA)	CONCEPCION	BIO BIO	AGUSTA 119, BELL 412/212/407
2019-2020	Resolución Exenta	09/2/1/E/37/0513	03-12-2019	Autoriza el funcionamiento de Emplazamiento No Definido como Helipuerto (LA COLCHA).	PEGASUS SOUTH AMERICA SPA	03.DIC.2019	15.MAY.2020	Latitud 37° 25' 24" S - Longitud 73° 21' 07" W	CURANILAHUE	ARAUCO	BIO BIO	BELL 412/212/407
2019-2020	Resolución Exenta	09/2/1/E/33/0509	03-12-2019	Autoriza el funcionamiento de Emplazamiento No Definido como Helipuerto (PURAPEL).	PEGASUS SOUTH AMERICA SPA	03.DIC.2019	15.MAY.2020	Latitud 35° 43' 10 ' S - Longitud 72° 02' 15" O	SAN JAVIER (LOCALIDAD HUERTA DE MAULE)	LINARES	MAULE	BELL 412/ 212/407

2019-2020	Resolución Exenta	09/2/1/E/32/0508	03-12-2019	Autoriza el funcionamiento de Emplazamiento No Definido como Helipuerto (PURAPEL).	PEGASUS SOUTH AMERICA SPA	03.DIC.2019	15.MAY.2020	Latitud 35° 43' 10 ' S - Longitud 72° 02' 15" O	SAN JAVIER (LOCALIDAD HUERTA DE MAULE)	LINARES	MAULE	AGUSTA 119
2019-2020	Resolución Exenta	09/2/1/E/23/0520	03-12-2019	Autoriza el funcionamiento de Emplazamiento No Definido como Aeródromo (PURAPEL).	PEGASUS SOUTH AMERICA SPA	03.DIC.2019	15.MAY.2020	Latitud 35° 43' 10 ' S - Longitud 72° 02' 15" O	SAN JAVIER (LOCALIDAD HUERTA DE MAULE)	LINARES	MAULE	AT-802
2019-2020	Resolución Exenta	09/2/1/E/42/08	02-01-2020	Autoriza el funcionamiento de Emplazamiento No Definido como helipuerto (SANTA ESTELA).	ECOCOPTER S.A.	15.ENE.2020	30.ABR.2020	Latitud 35° 29' 15" S - Longitud 72° 13' 58" O	CONSTITUCIÓN (LOCALIDAD SANTA OLGA)	TALCA	MAULE	UH-60
2019-2020	Resolución Exenta	09/2/1/E/29/0515	03-12-2019	Autoriza el funcionamiento de Emplazamiento No Definido como Helipuerto (SAN JUAN DE LOS OLIVOS).	PEGASUS SOUTH AMERICA SPA	03.DIC.2019	15.MAY.2020	Latitud 35° 06' 01" S - Longitud 72° 00' 59" O	CUREPTO	TALCA	MAULE	BELL 412/212/407
2019-2020	Resolución Exenta	09/2/1/E/28/0514	03-12-2019	Autoriza el funcionamiento de Emplazamiento No Definido como Helipuerto (SAN JUAN DE LOS OLIVOS).	PEGASUS SOUTH AMERICA SPA	03.DIC.2019	15.MAY.2020	Latitud 35° 06' 01" S - Longitud 72° 00' 59" O	CUREPTO	TALCA	MAULE	AGUSTA 119
2019-2020	Resolución Exenta	09/2/1/E/36/0512	03-12-2019	Autoriza el funcionamiento de Emplazamiento No Definido como Helipuerto (LA COLCHA).	PEGASUS SOUTH AMERICA SPA	03.DIC.2019	15.MAY.2020	Latitud 37° 25' 24" S- Longitud 73° 21' 07" O	CURANILAHUE	ARAUCO	BIO BIO	BELL 412/212/407
2019-2020	Resolución Exenta	09/2/1/E/42/0501	03-12-2019	Autoriza el funcionamiento de Emplazamiento No Definido como helipuerto (SANTA ESTELA)	PEGASUS SOUTH AMERICA SPA	03.DIC.2019	03.JUN.2020	Latitud 35° 29' 15" S - Longitud 72° 13' 58" O	CONSTITUCIÓN (LOCALIDAD SANTA OLGA)	TALCA	MAULE	AGUSTA 119, BELL 412/212/407
2019-2020	Resolución Exenta	09/2/1/E/51/0555	10-12-2019	Autoriza el funcionamiento de Emplazamiento No Definido como Helipuerto (SAN OSCAR).	PEGASUS SOUTH AMERICA SPA	10.DIC.2019	30.ABR.2020	Latitud 38° 18' 10,13" S - Longitud 73° 13' 48,81" O	LUMACO	MALLECO	LA ARAUCANÍA	AGUSTA 119, BELL 412/212/407
2019-2020	Resolución Exenta	09/2/1/E/55/0590	26-11-2019	Autoriza el funcionamiento de Emplazamiento No Definido como Helipuerto (MARÍA DOLORES).	EXPLOR AIR SPA	21.DIC.2019	30.MAY.2020	Latitud 37° 23' 32,06" S - Longitud 72° 25' 24,34" W	LOS ANGELES	BIO BIO	BIO BIO	BELL 412/212/205, AS350BA, EC120B, G2CA
2019-2020	Resolución Exenta	09/2/1/E/57/0587	17-12-2019	Autoriza el funcionamiento de Emplazamiento No Definido como Helipuerto (RANCAGUA).	DISCOVERY AIR INNOVATIONS CHILE LTDA.	17.NOV.2019	09.ABR.2020	Latitud 34° 12' 40,33" S - Longitud 70° 46' 28,73" O	RANCAGUA	CACHAPOAL	LIB. GRAL. B. O'HIGGINS	BV 234 CHINOOK
2019-2020	Resolución Exenta	09/2/1/E/56/0557	10-12-2019	Autoriza el funcionamiento de Emplazamiento No Definido como Helipuerto (SAN ANTONIO)	AOG SPA AVIATION	10.DIC.2019	30.MAY.2020	Latitud 37° 56'25"S - Longitud 72° 25' 06" W	COLLIPULLI	MALLECO	LA ARAUCANÍA	A119, BELL 412/212/205, G2CA
2019-2020	Resolución Exenta	09/2/1/E/53/0553	10-12-2019	Autoriza el funcionamiento de Emplazamiento No Definido como Helipuerto (PAN DE AZÚCAR)	AOG SPA AVIATION	10.DIC.2019	30.MAY.2020	Latitud 35° 37'25"S - Longitud 71° 58' 47" W	SAN JAVIER	LINARES	MAULE	A119, BELL 412/212/205, G2CA
2019-2020	Resolución Exenta	09/2/1/E/52/0554	10-12-2019	Autoriza el funcionamiento de Emplazamiento No Definido como Helipuerto (PEUMO).	MEDIC AIR	10.DIC.2019	15.MAY.2020	Latitud 34° 22' 14,71" S - Longitud 71° 10' 37,02" O	PEUMO	CACHAPOAL	LIB. GRAL. B. O'HIGGINS	AGUSTA 119

2019-2020	Resolución Exenta	09/2/1/E/48/0503	03-12-2019	Autoriza el funcionamiento de Emplazamiento No Definido como Helipuerto (PARCELA 74 VIVERO DE ÁLAMO).	PEGASUS SOUTH AMERICA SPA	03.DIC.2019	03.JUN.2020	Latitud 36° 35' 01,42" S - Longitud 72° 05' 38" O	CHILLAN	DIGUILLÍN	ÑUBLE	AS 350 B3, BELL 412/212/407, SOKOL
2019-2020	Resolución Exenta	09/2/1/E/47/0504	03-12-2019	Autoriza el funcionamiento de Emplazamiento No Definido como helipuerto (KAISER)	PEGASUS SOUTH AMERICA SPA	03.DIC.2019	03.JUN.2020	Latitud 36° 43'49" S- Longitud 71° 44'59" W	PINTO	DIGUILLÍN	ÑUBLE	AGUSTA 119, BELL 412/212/407
2019-2020	Resolución Exenta	09/2/1/E/46/0502	03-12-2019	Autoriza el funcionamiento de Emplazamiento No Definido como Helipuerto (LONGAVÍ).	PEGASUS SOUTH AMERICA SPA	03.DIC.2019	03.JUN.2020	Latitud 36°00' 12" S - Longitud 71° 43' 40" O	LONGAVI	LINARES	MAULE	AIRBUS AS 350 B3, BH -407, BELL 412/212, AGUSTA 119
2019-2020	Resolución Exenta	09/2/1/E/45/0507	03-12-2019	Autoriza el funcionamiento de Emplazamiento No Definido como Helipuerto (TOTORAL).	PEGASUS SOUTH AMERICA SPA	03.DIC.2019	03.JUN.2020	Latitud 36° 31' 17" S - Longitud 72° 39' 43" W	COELEMU	ITATA	ÑUBLE	AGUSTA 119, BELL 412/212/407, AS 350 B3/ KAMOW KA 32A11BC
2019-2020	Resolución Exenta	09/2/1/E/44/0499	03-12-2019	Autoriza el funcionamiento de Emplazamiento No Definido como Helipuerto (TRALPENE).	PEGASUS SOUTH AMERICA SPA	03.DIC.2019	03.JUN.2020	Latitud 37° 30' 49" S- Longitud 72° 37' 29" W	NACIMIENTO	BIO BIO	BIO BIO	AGUSTA 119, BELL 412/212/407
2019-2020	Resolución Exenta	09/2/1/E/41/0500	03-12-2019	Autoriza el funcionamiento de Emplazamiento No Definido como Helipuerto (CONAF MAQUI 1).	CALQUIN HELICOPTERS SPA/PEGASUS SOUTH AMERICA	03.DIC.2019	03.JUN.2020	Latitud 35°25' 02,2" S - Longitud 71° 40' 29,3" O	TALCA	TALCA	MAULE	A119, AS 350 B3, BH 412/212, SOKOL
2019-2020	Resolución Exenta	09/2/1/E/40/0498	03-01-2019	Autoriza el funcionamiento de Emplazamiento No Definido como Helipuerto (CONAF EL MIRADOR).	CALQUIN HELICOPTERS SPA Y PEGASUS SOUTH AMERICA SERVICIOS	03.DIC.2019	03.JUN.2020	Latitud 38° 33' 09" S - Longitud 72° 24' 05" O	LAUTARO	CAUTÍN	LA ARAUCANÍA	AGUSTA 119, AS 350 B3, BH-407, BELL 412/212/407
2019-2020	Resolución Exenta	09/2/1/E/39/0519	03-12-2019	Autoriza el funcionamiento de Emplazamiento No Definido como helipuerto (AUQUIL)	PEGASUS SOUTH AMERICA SPA	03.DIC.2019	15.MAY.2020	Latitud 35° 23'13"S - Longitud 71° 17' 39" W	PELARCO	TALCA	MAULE	BELL 412/212/407
2019-2020	Resolución Exenta	09/2/1/E/38/0518	03-12-2019	Autoriza el funcionamiento de Emplazamiento No Definido como helipuerto (AUQUIL)	PEGASUS SOUTH AMERICA SPA	03.DIC.2019	15.MAY.2020	Latitud 35° 23'13"S - Longitud 71° 17' 39" W	PELARCO	TALCA	MAULE	AGUSTA 119
2019-2020	Resolución Exenta	09/2/1/E/35/0511	03-12-2019	Autoriza el funcionamiento de Emplazamiento No Definido como helipuerto (TANAHUILLÍN).	PEGASUS SOUTH AMERICA SPA	03.DIC.2019	15.MAY.2020	Latitud 37° 13' 27" S - Longitud 72° 48' 58" O	SANTA JUANA	CONCEPCION	BIO BIO	BELL 412/212/407
2019-2020	Resolución Exenta	09/2/1/E/34/0510	03-12-2019	Autoriza el funcionamiento de Emplazamiento No Definido como helipuerto (TANAHUILLÍN).	PEGASUS SOUTH AMERICA SPA	03.DIC.2019	15.MAY.2020	Latitud 37° 13' 27" S - Longitud 72° 48' 58" O	SANTA JUANA	CONCEPCION	BIO BIO	AGUSTA 119
2019-2020	Resolución Exenta	09/2/1/E/31/0517	03-12-2019	Autoriza el funcionamiento de Emplazamiento No Definido como Helipuerto (POLHUIN).	PEGASUS SOUTH AMERICA SPA	03.DIC.2019	15.MAY.2020	Latitud 35° 52' 19 ' S - Longitud 72° 26' 54" O	CAUQUENES	CAUQUENES	MAULE	BELL 412/ 212/407
2019-2020	Resolución Exenta	09/2/1/E/30/0516	03-12-2019	Autoriza el funcionamiento de Emplazamiento No Definido como Helipuerto (POLHUIN).	PEGASUS SOUTH AMERICA SPA	03.DIC.2019	15.MAY.2020	Latitud 35° 52' 19 ' S - Longitud 72° 26' 54" O	CAUQUENES	CAUQUENES	MAULE	AGUSTA 119
2019-2020	Resolución Exenta	09/2/1/E/24/0522	03-12-2019	Autoriza el funcionamiento de Emplazamiento No Definido como Aeródromo (TANAHUILLÍN).	PEGASUS SOUTH AMERICA SPA	03.DIC.2019	15.MAY.2020	Latitud 37° 13' 28" S - Longitud 72° 48' 58" O	SANTA JUANA	CONCEPCION	BIO BIO	AT-802

2019-2020	Resolución Exenta	09/2/1/E/22/0523	03-12-2019	Autoriza el funcionamiento de Emplazamiento No Definido como Aeródromo (LICANTÉN)	PEGASUS SOUTH AMERICA SPA	03.DIC.2019	15.MAY.2020	Latitud 35° 43' 10" S - Longitud 72° 02' 15" W	CAUQUENES	CAUQUENES	MAULE	AT-802
2019-2020	Resolución Exenta	09/2/1/E/25/0521	03-12-2019	Autoriza el funcionamiento de Emplazamiento No Definido como Aeródromo (LA COLCHA).	PEGASUS SOUTH AMERICA SPA	03.DIC.2019	15.MAY.2020	Latitud 37° 25' 24" S Longitud 73° 21' 07" W	CURANILAHUE	ARAUCO	BIO BIO	AT-802
2018-2019	Resolución Exenta	09/2/1/E/50/07	02-01-2019	Autoriza el funcionamiento de Emplazamiento No Definido como Aeródromo (LICANTEN).	FAASA CHILE	20.NOV.2018	30.ABR.2019	Latitud 34° 59' 20" S - Longitud 72° 01' 11" W	LICANTEN	CURICO	MAULE	AT-802
2018-2019	Resolución Exenta	09/2/1/E/52/010	02-01-2019	Autoriza el funcionamiento de Emplazamiento No Definido como Aeródromo (TANAHUILLÍN).	FAASA CHILE	20.NOV.2018	30.ABR.2019	Latitud 37° 13' 28" S - Longitud 72° 48' 58" O	SANTA JUANA	CONCEPCION	BIO BIO	AT-802
2018-2019	Resolución Exenta	09/2/1/E/06/050	08-02-2019	Autoriza el funcionamiento de Emplazamiento No Definido como Helipuerto DUQUECO.	SERVICIOS DE AVIACIÓN HELILOG LIMITADA	18.ENE.2019	31.ABR.2019	Latitud 37° 32' 30,06" S - Longitud 72° 18'28,68' O	LOS ANGELES	BIO BIO	BIO BIO	BELL 205
2018-2019	Resolución Exenta	09/2/1/E/65/027	11-01-2019	Autoriza el funcionamiento de Emplazamiento No Definido como Helipuerto (SAN ANTONIO)	FAASA CHILE	26.DIC.2018	30.MAY.2019	Latitud 37° 56'25"S - Longitud 72° 25' 07" W	COLLIPULLI	MALLECO	LA ARAUCANÍA	A119, BELL 412/212/407
2018-2019	Resolución Exenta	09/2/1/E/64/026	11-01-2019	Autoriza el funcionamiento de Emplazamiento No Definido como Helipuerto No Definido como Helipuerto (MARDOÑAL).	FAASA CHILE	26.DIC.2018	30.MAY.2019	Latitud 37° 10' 49" S - Longitud 72° 51' 15" O	HUALQUI (LOCALIDAD TALCAMAVIDA)	CONCEPCION	BIO BIO	AGUSTA 119, BELL 412/212/407
2018-2019	Resolución Exenta	09/2/1/E/61/020	09-01-2019	Autoriza el funcionamiento de Emplazamiento No Definido como Helipuerto (PEUMO).	MEDIC AIR	15.DIC.2018	15.MAY.2019	Latitud 34° 22' 30,81" S - Longitud 71° 10' 30,81" O	PEUMO	CACHAPOAL	LIB. GRAL. B. O'HIGGINS	A119
2018-2019	Resolución Exenta	09/2/1/E/59/019	09-01-2019	Autoriza el funcionamiento de Emplazamiento No Definido como Helipuerto (SANTA JUANA).	ECOCOPTER S.A.	27.DIC.2018	30.MAR.2019	Latitud 37° 10' 35,64" S- Longitud 72° 57' 49,81" O	SANTA JUANA	CONCEPCION	BIO BIO	S-64F
2018-2019	Resolución Exenta	09/2/1/E/58/018	03-01-2019	Autoriza el funcionamiento de Emplazamiento No Definido como Helipuerto (PALHUEN).	ECOCOPTER S.A.	27.DIC.2018	30.MAR.2019	Latitud 35° 11' 58"S - Longitud 71° 59' 38" O	TALCA	TALCA	MAULE	S-64F
2018-2019	Resolución Exenta	09/2/1/E/30/017	09-01-2019	Autoriza el funcionamiento de Emplazamiento No Definido como Helipuerto (TORRES DEL PAINE)	DAP HELICÓPTEROS LTDA.	01.DIC.2018	31.MAR.2019	Latitud 51° 10'41,44"S - Longitud 72° 57' 28,71" O	TORRES DEL PAINE	ULTIMA ESPERANZA	MAGALLANES Y LA ANTARTIDA CHILENA	AS 350 B3
2018-2019	Resolución Exenta	09/2/1/E/29/016	09-01-2019	Autoriza el funcionamiento de Emplazamiento No Definido como Helipuerto (PUMANQUE).	DISCOVERY AIR INNOVATIONS CHILE LTDA.	20.NOV.2018	19.ABR.2019	Latitud 34° 35' 44,94" S - Longitud 71° 39' 04,03" O	PUMANQUE	COLCHAGUA	LIB. GRAL. B. O'HIGGINS	BELL 212
2018-2019	Resolución Exenta	09/2/1/E/60/013	03-01-2019	Autoriza el funcionamiento de Emplazamiento No Definido como Helipuerto (SAN ISIDRO)	HELICOPTEROS DEL PACIFICO LIMITADA	15.DIC.2018	15.MAY.2019	Latitud 36° 46' 03" S - Longitud 72° 11' 14" O	BULNES	DIGUILLÍN	ÑUBLE	BELL 407
2018-2019	Resolución Exenta	09/2/1/E/47/014	03-01-2019	Autoriza el funcionamiento de Emplazamiento No Definido como Helipuerto (PUNTA DE PARRA)	HABOCK AVIATION CHILE	01.DIC.2018	30.MAY.2019	Latitud 36° 40'19,64"S - Longitud 72° 57' 57,15" W	CONCEPCIÓN	CONCEPCIÓN	BIO BIO	AS 350 B3, AS 350 B2

2018-2019	Resolución Exenta	09/2/1/E/57/06	02-01-2019	Autoriza el funcionamiento de Emplazamiento No Definido como Helipuerto (PARCELA 74 VIVERO DE ÁLAMO).	CALQUIN HELICOPTERS SPA	15.DIC.2018	15.JUN.2019	Latitud 36° 35' 02" S - Longitud 72° 05' 36" O	CHILLAN	DIGUILLÍN	ÑUBLE	AS 350 B3, BELL 412/212/407, SOKOL
2018-2019	Resolución Exenta	09/2/1/E/55/04	02-01-2019	Autoriza el funcionamiento de Emplazamiento No Definido como Helipuerto (EL ROBLE 9 EN LAMPA).	CALQUIN HELICOPTERS SPA	15.DIC.2018	15.JUN.2019	Latitud 33° 17' 34,42" S - Longitud 70° 46' 10,39" O	LAMPA	CHACABUCO	METROPOLITANA	A119, AS 350 B3, BELL 412/212/407, SOKOL
2018-2019	Resolución Exenta	09/2/1/E/54/03	02-01-2019	Autoriza el funcionamiento de Emplazamiento No Definido como Helipuerto (MAQUI 7 EN RETIRO).	CALQUIN HELICOPTERS SPA	15.DIC.2018	15.JUN.2019	Latitud 36°00' 12,1" S - Longitud 71° 43' 41,7" O	RETIRO	LINARES	MAULE	A119, AS 350 B3, BH 412/212, SOKOL
2018-2019	Resolución Exenta	09/2/1/E/53/02	02-01-2019	Autoriza el funcionamiento de Emplazamiento No Definido como Helipuerto (MAQUI 1 EN RETIRO).	CALQUIN HELICOPTERS SPA	15.DIC.2018	15.JUN.2019	Latitud 35°25' 02,2" S - Longitud 71° 40' 29,3" O	TALCA	TALCA	MAULE	A119, AS 350 B3, BH 412/212, SOKOL
2018-2019	Resolución Exenta	09/2/1/E/49/08	02-01-2019	Autoriza el funcionamiento de Emplazamiento No Definido como Aeródromo (LA COLCHA).	FAASA CHILE	20.NOV.2018	12.MAY.2019	Latitud 37° 25' 24" S - Longitud 73° 21' 07" W	CURANILAHUE	ARAUCO	BIO BIO	AT-802
2018-2019	Resolución Exenta	09/2/1/E/5605	02-01-2019	Autoriza el funcionamiento de Emplazamiento No Definido como Helipuerto (EL MIRADOR DE LAUTARO).	CALQUIN HELICOPTERS SPA	15.DIC.2018	15.JUN.2019	Latitud 38° 33' 06" S - Longitud 72° 23' 23" O	LAUTARO	CAUTÍN	LA ARAUCANÍA	A119, AS 350 B3, BELL 412/212/407, SOKOL
2018-2019	Resolución Exenta	09/2/1/E/50/0497	03-12-2019	Autoriza el funcionamiento de Emplazamiento No Definido como Helipuerto (CONAF LAMPA ROBLE 9).	PEGASUS SOUTH AMERICA SPA	15.DIC.2018	15.JUN.2019	Latitud 33° 17' 34,42" S - Longitud 70° 46' 10,39" O	LAMPA	CHACABUCO	METROPOLITANA	A119, AS 350 B3, BELL 412/212/407, SOKOL
2018-2019	Resolución Exenta	09/2/1/E/51/09	03-12-2019	Autoriza el funcionamiento de Emplazamiento No Definido como Aeródromo (PURAPEL).	FAASA CHILE	20.NOV.2018	30.ABR.2019	Latitud 35° 43' 10 ' S - Longitud 72° 02' 15" O	SAN JAVIER (LOCALIDAD HUERTA DE MAULE)	LINARES	MAULE	AT-802
2018-2019	Resolución Exenta	09/2/1/E/48/0404	27-12-2018	Autoriza el funcionamiento de Emplazamiento No Definido como Helipuerto (TALCA).	HELIPRO	11.DIC.2018	30.ABR.2019	Latitud 35°25' 02,2" S - Longitud 71° 40' 29,3" O	TALCA	TALCA	MAULE	BELL 212
2018-2019	Resolución Exenta	09/2/1/E/44/0390	18-12-2018	Autoriza el funcionamiento de Emplazamiento No Definido como Helipuerto (TRALPENES).	FAASA CHILE	01.DIC.2018	03.MAR.2019	Latitud 37° 30' 49" S- Longitud 72° 37' 29" W	NACIMIENTO	BIO BIO	BIO BIO	AGUSTA 119, BELL 412/212/407
2018-2019	Resolución Exenta	09/2/1/E/43/0393	18-12-2018	Autoriza el funcionamiento de Emplazamiento No Definido como Helipuerto TIJERAL.	FAASA CHILE	01.DIC.2018	30.MAY.2019	Latitud 37° 45' 33" S - Longitud 72° 37' 50" O	ANGOL	MALLECO	LA ARAUCANÍA	AGUSTA 119, BELL 412/212/407
2018-2019	Resolución Exenta	09/2/1/E/42/0392	18-12-2018	Autoriza el funcionamiento de Emplazamiento No Definido como Helipuerto (PAN DE AZÚCAR)	FAASA CHILE	01.DIC.2018	30.MAY.2019	Latitud 35° 37'25"S - Longitud 71° 58' 47" W	SAN JAVIER	LINARES	MAULE	AGUSTA 119, BELL 412/212/407
2018-2019	Resolución Exenta	09/2/1/E/41/0391	18-12-2018	Autoriza el funcionamiento de Emplazamiento No Definido como Helipuerto (TOTORAL).	FAASA CHILE	01.DIC.2018	30.MAY.2019	Latitud 36° 31' 17" S - Longitud 72° 39' 43" W	COELEMU	ITATA	ÑUBLE	AGUSTA 119, BELL 412/212/407
2018-2019	Resolución Exenta	09/2/1/E/40/0386	18-12-2018	Autoriza el funcionamiento de Emplazamiento No Definido como Helipuerto (CANGREJILLO).	FAASA CHILE	01.DIC.2018	30.MAY.2019	Latitud 36° 52'37"S - Longitud 72° 48' 11" W	LA FLORIDA (COPIULEMU)	CONCEPCION	BIO BIO	AGUSTA 119, BELL 412/212/407
2018-2019	Resolución Exenta	09/2/1/E/39/0387	18-12-2018	Autoriza el funcionamiento de Emplazamiento No Definido como helipuerto (KAISER)	FAASA CHILE	01.DIC.2018	30.MAY.2019	Latitud 36° 43'49" S- Longitud 71° 44'59" W	PINTO	DIGUILLÍN	ÑUBLE	AGUSTA 119, BELL 412/212/407

2018-2019	Resolución Exenta	09/2/1/E/38/0388	18-12-2018	Autoriza el funcionamiento de Emplazamiento No Definido como helipuerto (AUQUIL)	FAASA CHILE	01.DIC.2018	30.MAY.2019	Latitud 35° 23'13"S - Longitud 71° 17' 39" W	PELARCO	TALCA	MAULE	AGUSTA 119, BELL 412/212/407
2018-2019	Resolución Exenta	09/2/1/E/37/0389	18-12-2018	Autoriza el funcionamiento de Emplazamiento No Definido como Helipuerto (SIBERIA).	FAASA CHILE	01.DIC.2018	30.MAY.2019	Latitud 37° 10' 09" S - Longitud 72° 03' 57" W	YUNGAY	DIGUILLÍN	ÑUBLE	AGUSTA 119, BELL 412/ 212/407
2018-2019	Resolución Exenta	09/2/1/E/36/0384	18-12-2018	Autoriza el funcionamiento de Emplazamiento No Definido como Helipuerto (LA COLCHA).	FAASA CHILE	03.DIC.2018	30.MAY.2019	Latitud 37° 25' 24" S - Longitud 73° 21' 07" W	CURANILAHUE	ARAUCO	BIO BIO	AGUSTA 119, BELL 412/212/407
2018-2019	Resolución Exenta	09/2/1/E/35/0394	18-12-2018	Autoriza el funcionamiento de Emplazamiento No Definido como helipuerto (TANAHUILLÍN).	FAASA CHILE	01.DIC.2018	30.MAY.2019	Latitud 37° 13' 27" S - Longitud 72° 48' 58" O	SANTA JUANA	CONCEPCION	BIO BIO	AGUSTA 119, BELL 412/212/407
2018-2019	Resolución Exenta	09/2/1/E/34/0385	18-12-2018	Autoriza el funcionamiento de Emplazamiento No Definido como Helipuerto (PURAPEL).	FAASA CHILE	01.DIC.2018	30.MAY.2019	Latitud 35° 43' 10 ' S - Longitud 72° 02' 15" O	SAN JAVIER (LOCALIDAD HUERTA DE MAULE)	LINARES	MAULE	AGUSTA 119, BELL 412/212/407
2018-2019	Resolución Exenta	09/2/1/E/33/0396	18-12-2018	Autoriza el funcionamiento de Emplazamiento No Definido como Helipuerto (POLHUIN).	FAASA CHILE	20.DIC.2018	30.MAY.2019	Latitud 35° 52' 19 ' S - Longitud 72° 26' 54" O	CAUQUENES	CAUQUENES	MAULE	AGUSTA 119, BELL 412/212/407
2018-2019	Resolución Exenta	09/2/1/E/32/0383	18-12-2018	Autoriza el funcionamiento de Emplazamiento No Definido como Helipuerto (SAN JUAN DE LOS OLIVOS).	FAASA CHILE	01.DIC.2018	30.MAY.2019	Latitud 35° 06' 01" S - Longitud 72° 00' 59" O	CUREPTO	TALCA	MAULE	AGUSTA 119, BELL 412/212/407
2018-2019	Resolución Exenta	09/2/1/E/31/0395	18-12-2018	Autoriza el funcionamiento de Emplazamiento No Definido como Helipuerto COYANCO.	FAASA CHILE	01.DIC.2018	30.MAY.2019	Latitud 36° 44' 55 " S - Longitud 72° 35' 21" O	FLORIDA	CONCEPCION	BIO BIO	AGUSTA 119, BELL 412/212/407
2017-2018	Resolución Exenta	09/2/1/E/16/052	21-03-2018	Autoriza el funcionamiento de Emplazamiento No Definido como Helipuerto (CIPRESES).	SERVICIOS DE AVIACIÓN HELILOG LIMITADA	19.FEB.2018	19.AGO.2018	Latitud 35° 47'52 ' S - Longitud 70° 49' 27" O	SAN CLEMENTE	MAULE	MAULE	BELL 205, AS 350
2017-2018	Resolución Exenta	09/2/1/E/15/051	21-03-2018	Autoriza el funcionamiento de Emplazamiento No Definido como Helipuerto (PUNTA DE PARRA).	HABOCK AVIATION CHILE	15.ENE.2018	15.JUL.2018	Latitud 36° 40'19.64 ' S - Longitud 72° 57' 57,15" O	TOME	CONCEPCION	BIO BIO	AS 350B3, EC130-T2
2017-2018	Resolución Exenta	09/2/1/E/10/002	04-01-2018	Autoriza el funcionamiento de Emplazamiento No Definido como Helipuerto (SAN ISIDRO)	HELICOPTEROS DEL PACIFICO LIMITADA	15.DIC.2017	05.MAY.2018	Latitud 36° 46' 03" S - Longitud 72° 11' 14" O	BULNES	DIGUILLÍN	ÑUBLE	BELL 407
2017-2018	Resolución Exenta	09/2/1/E/209	15-01-2018	Autoriza el funcionamiento de Emplazamiento No Definido como Helipuerto No Definido como Helipuerto (MARDOÑAL).	FAASA CHILE	27.DIC.2017	30.MAY.2018	Latitud 37° 10' 49" S - Longitud 72° 51' 15" O	HUALQUI (LOCALIDAD TALCAMAVIDA)	CONCEPCION	BIO BIO	AGUSTA 119 KOALA, BELL 412/407
2017-2018	Resolución Exenta	09/2/1/E/3/07	15-01-2018	Autoriza el funcionamiento de Emplazamiento No Definido como Helipuerto (TOTORAL).	FAASA CHILE	27.DIC.2017	30.MAY.2018	Latitud 36° 31' 17" S - Longitud 72° 39' 43" W	COELEMU	ITATA	ÑUBLE	AGUSTA 119 KOALA, BELL 412/407
2017-2018	Resolución Exenta	09/2/1/E/4/08	15-01-2018	Autoriza el funcionamiento de Emplazamiento No Definido como Helipuerto (CANGREJILLO).	FAASA CHILE	27.DIC.2017	30.MAY.2018	Latitud 36° 52'37"S - Longitud 72° 48' 11" W	LA FLORIDA (COPIULEMU)	CONCEPCION	BIO BIO	AGUSTA 119 KOALA, BELL 412/407

2017-2018	Resolución Exenta	09/2/1/E/5/010	15-01-2018	Autoriza el funcionamiento de Emplazamiento No Definido como helipuerto (TANAHUILLÍN).	FAASA CHILE	27.DIC.2017	30.MAY.2018	Latitud 37° 13' 27" S - Longitud 72° 48' 58" O	SANTA JUANA	CONCEPCION	BIO BIO	AGUSTA 119 KOALA, BELL 412/407
2017-2018	Resolución Exenta	09/2/1/E/6/05	15-01-2018	Autoriza el funcionamiento de Emplazamiento No Definido como Helipuerto (EL AJIAL).	CALQUIN HELICOPTER S.A.	01.ENE.2018	07.JUL.2018	Latitud 36° 58' 45,78 ' S - Longitud 71°18'33.18"O	PEMUCO	DIGUILLÍN	ÑUBLE	W3AS SOKOL, BELL 212/412/407
2017-2018	Resolución Exenta	09/2/1/E/7/06	15-01-2018	Autoriza el funcionamiento de Emplazamiento No Definido como Helipuerto (EL MIRADOR).	CALQUIN HELICOPTERS S.A.	15.DIC.2017	30.ABR.2018	Latitud 38° 33' 09,8" S - Longitud 72° 24' 05,98" O	LAUTARO	CAUTÍN	LA ARAUCANÍA	BELL 412/212/407
2017-2018	Resolución Exenta	09/2/1/E/9/04	15-01-2018	Autoriza el funcionamiento de Emplazamiento No Definido como Helipuerto (MAQUI 7).	CALQUIN HELICOPTERS SPA	01.ENE.2018	01.JUN.2018	Latitud 36°00' 11,2" S - Longitud 71° 43' 41,7" O	RETIRO	LINARES	MAULE	A119, AS 350 B3, BH 412/212, SOKOL
2017-2018	Resolución Exenta	09/2/1/E/10/013	18-01-2018	Autoriza el funcionamiento de Emplazamiento No Definido como Helipuerto (MAQUI 1).	HELIPRO SPA	08.ENE.2018	01.JUN.2018	Latitud 35°25' 02,2" S - Longitud 71° 40' 29,3" O	TALCA	TALCA	MAULE	BELL 212, AS 350 BA
2017-2018	Resolución Exenta	09/2/1/E/80018	23-01-2018	Autoriza el funcionamiento de Emplazamiento No Definido como Helipuerto (LAMPA).	CALQUIN HELICOPTERS S.A.	01.ENE.2018	01.JUN.2018	Latitud 33° 17' 34,42" S - Longitud 70° 46' 10,39" O	LAMPA	CHACABUCO	METROPOLITANA	AS 350 B3, BELL 412/407
2017-2018	Resolución Exenta	09/2/1/E/10/021	30-01-2018	Autoriza el funcionamiento de Emplazamiento No Definido como Helipuerto (TRALPENES).	DISCOVERY AIR INNOVATIONS CHILE LTDA.	28.NOV.2017	31.ABR.2019	Latitud 37° 30' 49" S- Longitud 72° 37' 29" W	NACIMIENTO	BIO BIO	BIO BIO	BELL 212, AS350 B3
2017-2018	Resolución Exenta	09/2/1/E/12/023	30-01-2018	Autoriza el funcionamiento de Emplazamiento No Definido como Helipuerto (SAN OSCAR).	DISCOVERY AIR INNOVATIONS CHILE LTDA.	28.NOV.2017	31.ABR.2018	Latitud 38° 18' 10" S - Longitud 73° 13' 45" O	LUMACO	MALLECO	LA ARAUCANÍA	AS350 B3, BELL 212
2017-2018	Resolución Exenta	09/2/1/E/13/024	30-01-2018	Autoriza el funcionamiento de Emplazamiento No Definido como Helipuerto (PEUMO).	MEDIC AIR	01.DIC.2017	10.MAR.2018	Latitud 34° 22' 14,67" S - Longitud 71° 10' 37,21" O	PEUMO	CACHAPOAL	LIB. GRAL. B. O'HIGGINS	AGUSTA A 119 KOALA
2017-2018	Resolución Exenta	09/2/1/E/22/0226	26-12-2017	Autoriza el funcionamiento de Emplazamiento No Definido como Aeródromo (PURAPEL).	FAASA CHILE	01.DIC.2017	01.JUN.2018	Latitud 35° 43' 10 ' S - Longitud 72° 02' 15" O	SAN JAVIER (LOCALIDAD HUERTA DE MAULE)	LINARES	MAULE	AT-802
2017-2018	Resolución Exenta	09/2/1/E/210225	26-12-2017	Autoriza el funcionamiento de Emplazamiento No Definido como Helipuerto TIJERAL.	FAASA CHILE	01.DIC.2017	01.JUN.2018	Latitud 37° 45' 32" S - Longitud 72° 37' 50" O	ANGOL	MALLECO	LA ARAUCANÍA	AGUSTA A 119 KOALA, BELL 412/407
2017-2018	Resolución Exenta	09/2/1/E/24/0224	26-12-2017	Autoriza el funcionamiento de Emplazamiento No Definido como Helipuerto (POLHUIN).	FAASA CHILE	13.DIC.2017	30.MAY.2018	Latitud 35° 52' 19 ' S - Longitud 72° 26' 54" O	CAUQUENES	CAUQUENES	MAULE	AGUSTA A 119 KOALA, BELL 412/407
2017-2018	Resolución Exenta	09/2/1/E/25/0223	26-12-2017	Autoriza el funcionamiento de Emplazamiento No Definido como helipuerto (KAISER)	FAASA CHILE	14.DIC.2017	30.MAY.2018	Latitud 36° 43'49" S- Longitud 71° 44'59" W	PINTO	DIGUILLÍN	ÑUBLE	AGUSTA A 119 KOALA, BELL 412/407
2017-2018	Resolución Exenta	09/2/1/E/26/0222	26-12-2017	Autoriza el funcionamiento de Emplazamiento No Definido como helipuerto (AUQUIL)	FAASA CHILE	01.DIC.2017	30.MAY.2018	Latitud 35° 23'13"S - Longitud 71° 17' 39" W	PELARCO	TALCA	MAULE	AGUSTA A 119 KOALA, BELL 412/407
2017-2018	Resolución Exenta	09/2/1/E/27/0221	26-12-2017	Autoriza el funcionamiento de Emplazamiento No Definido como Helipuerto (PAN DE AZÚCAR)	FAASA CHILE	01.DIC.2017	30.MAY.2018	Latitud 35° 37'25"S - Longitud 71° 58' 51" W	SAN JAVIER	LINARES	MAULE	AGUSTA A 119 KOALA, BELL 412/407

2017-2018	Resolución Exenta	09/2/1/E/23/0220	26-12-2017	Autoriza el funcionamiento de Emplazamiento No Definido como Helipuerto (PURAPEL).	FAASA CHILE	01.DIC.2017	01.JUN.2018	Latitud 35° 43' 10 ' S - Longitud 72° 02' 15" O	SAN JAVIER (LOCALIDAD HUERTA DE MAULE)	LINARES	MAULE	AGUSTA A 119 KOALA, BELL 412/407
2017-2018	Resolución Exenta	09/2/1/E/17/0219	26-12-2017	Autoriza el funcionamiento de Emplazamiento No Definido como Aeródromo (LICANTEN).	FAASA CHILE	30.NOV.2017	30.ABR.2018	Latitud 34° 59' 20" S - Longitud 72° 01' 11" W	LICANTEN	CURICO	MAULE	AT-802
2017-2018	Resolución Exenta	09/2/1/E/20/0217	20-12-2017	Autoriza el funcionamiento de Emplazamiento No Definido como Helipuerto (MAQUI 1).	CALQUIN HELICOPTERS SPA	01.DIC.2017	01.JUN.2018	Latitud 35°25' 02,2" S - Longitud 71° 40' 29,3" O	TALCA	TALCA	MAULE	BELL 212/412, AS 350 B3
2017-2018	Resolución Exenta	09/2/1/E/19/0212	15-12-2017	Autoriza el funcionamiento de Emplazamiento No Definido como Aeródromo (TANAHUILLÍN).	FAASA CHILE	30.NOV.2017	30.MAY.2018	Latitud 37° 13' 28" S - Longitud 72° 48' 58" O	SANTA JUANA	CONCEPCION	BIO BIO	AT-802
2017-2018	Resolución Exenta	09/2/1/E/16/0193	27-12-2017	Autoriza el funcionamiento de Emplazamiento No Definido como Helipuerto (SAN JUAN DE LOS OLIVOS).	FAASA CHILE	30.NOV.2017	30.MAY.2018	Latitud 35° 06' 01" S - Longitud 72° 00' 56" O	CUREPTO	TALCA	MAULE	AGUSTA A 119 KOALA, BELL 412/407
2017-2018	Resolución Exenta	09/2/1/E/15/0191	27-11-2017	Autoriza el funcionamiento de Emplazamiento No Definido como Helipuerto COYANCO.	FAASA CHILE	30.NOV.2017	30.MAY.2018	Latitud 36° 44' 55 " S - Longitud 72° 35' 21" O	FLORIDA	CONCEPCION	BIO BIO	AGUSTA 119 KOALA, BELL 412/407
2017-2018	Resolución Exenta	09/2/1/E/14/0192	27-11-2017	Autoriza el funcionamiento de Emplazamiento No Definido como Helipuerto (BASE SANTA JUANA).	ECOCOPTER S.A.	15.DIC.2017	30.MAR.2018	Latitud 37° 10' 35,64" S- Longitud 72° 57' 49,81" O	SANTA JUANA	CONCEPCION	BIO BIO	S-64F
2017-2018	Resolución Exenta	09/2/1/E/15/0190	23-12-2017	Autoriza el funcionamiento de Emplazamiento No Definido como Helipuerto (LA COLCHA).	FAASA CHILE	15.NOV.2017	15.MAY.2018	Latitud 37° 25' 24" S - Longitud 73° 21' 07" W	CURANILAHUE	ARAUCO	BIO BIO	AGUSTA 119, BELL 412/407
2016-2017	Resolución Exenta	09/2/1/E/4/053	137.125 OPERACIONES EN SITIOS NO HABILITADOS COMO	Autoriza el funcionamiento de Emplazamiento No Definido como helipuerto (HELISAV).	SOCIEDAD DE SERVICIOS AEREOS VIÑA LIMITADA	21.MAR.2017	15.SEP.2017	Latitud 32° 33' 01' 24" S - Longitud 71° 14' 07,18" W	QUILLOTA	QUILLOTA	VALPARAÍSO	BELL 407/206 L II/ UH-1H
2016-2017	Resolución Exenta	09/2/1/E/5/ 054	(a) El despegue y aterrizaje de toda aeronave se	Autoriza el funcionamiento de Emplazamiento No Definido como Helipuerto (HELIPISTA PUMANQUE).	SOCIEDAD DE SERVICIOS AEREOS VIÑA LIMITADA	21.MAR.2017	30.ABR.2017	Latitud 34° 35' 45,35" S - Longitud 71° 39' 04,60" O	PUMANQUE	COLCHAGUA	LIB. GRAL. B. O'HIGGINS	BELL 205
2016-2017	Resolución Exenta	09/2/1/E/027	Salvo los autorizados expresamente por la DGAC y de acuerdo con	Autoriza el funcionamiento de Emplazamiento No Definido como Helipuerto (MININCO)	SAAMA AVIACION SPA	23.ENE.2017	30.JUN.2017	Latitud 37° 50'44"S - Longitud 72° 27' 42" W	COLLIPULLI	MALLECO	LA ARAUCANÍA	AT-802
2016-2017	Resolución Exenta	09/2/1/E/026	(b) Para operaciones por hasta 30 días los operadores cumplirán	Autoriza el funcionamiento de Emplazamiento No Definido como Aeródromo (TANAHUILLÍN).	DIDIER ROUSSET BUY	24.ENE.2017	30.JUN.2017	Latitud 37° 13'6,94" S - Longitud 72° 49' 1,79" O	SANTA JUANA	CONCEPCION	BIO BIO	CESSNA 172
2016-2017	Resolución Exenta	09/2/1/E/0273	(c) Cuando se desee operar en sitios eventuales	Autoriza el funcionamiento de Emplazamiento No Definido como Helipuerto (EL AJIAL).	CALQUIN HELICOPTER S.A.	26.DIC.2016	30.MAY.2017	Latitud 36° 58' 45" S - Longitud 71°18'33"O	PEMUCO	DIGUILLÍN	ÑUBLE	BELL 212/412
2016-2017	Resolución Exenta	09/2/1/E/0274	29-12-2016	Autoriza el funcionamiento de Emplazamiento No Definido como Helipuerto (VILLA ALEGRE)	FAASA CHILE	19.DIC.2016	30.MAY.2017	Latitud 35°40'43"S - Longitud 71° 44' 09" W	VILLA ALEGRE	LINARES	MAULE	AGUSTA A 119 KOALA, BELL 412/407

2016-2017	Resolución Exenta	09/2/1/E/0266	26-12-2016	Autoriza el funcionamiento de Emplazamiento No Definido como Helipuerto (LA SERENA).	DISCOVERY AIR INNOVATIONS CHILE LTDA.	15.DIC.2016	10.MAY.2017	Latitud 38° 34' 35" S - Longitud 72° 39' 49" O	TEMUCO	CAUTÍN	LA ARAUCANÍA	AS350 B3
2016-2017	Resolución Exenta	09/2/1/E/0267	26-12-2016	Autoriza el funcionamiento de Emplazamiento No Definido como Helipuerto (SAN ISIDRO)	DISCOVERY AIR INNOVATIONS CHILE LTDA.	15.DIC.2016	10.MAY.2017	Latitud 36° 46' 03" S - Longitud 72° 11' 14" O	BULNES	DIGUILLÍN	ÑUBLE	AS 350 B3
2016-2017	Resolución Exenta	09/2/1/E/0261	16-12-2016	Autoriza el funcionamiento de Emplazamiento No Definido como Helipuerto (CIPRESES).	CALQUIN HELICOPTER S.A.	18.DIC.2016	30.MAY.2017	Latitud 35° 47'52 ' S - Longitud 70° 49' 27" O	SAN CLEMENTE	MAULE	MAULE	BELL 212, AS 350 B3
2016-2017	Resolución Exenta	09/2/1/E/0262	15-12-2016	Autoriza el funcionamiento de Emplazamiento No Definido como Helipuerto (EL MIRADOR).	CALQUIN HELICOPTERS S.A.	18.DIC.2016	30.MAY.2017	Latitud 38° 33' 06" S - Longitud 72° 24' 23" O	LAUTARO	CAUTÍN	LA ARAUCANÍA	BELL 412/212
2016-2017	Resolución Exenta	09/2/1/E/0252	07-12-2016	Autoriza el funcionamiento de Emplazamiento No Definido como Helipuerto (PEUMO).	DISCOVERY AIR INNOVATIONS CHILE LTDA.	28.NOV.2016	31.ABR.2017	Latitud 34° 22' 14,41" S - Longitud 71° 10' 37,28" O	PEUMO	CACHAPOAL	LIB. GRAL. B. O'HIGGINS	BELL 205 A-1
2016-2017	Resolución Exenta	09/2/1/E/0253	07-12-2016	Autoriza el funcionamiento de Emplazamiento No Definido como Helipuerto (TRALPENES).	DISCOVERY AIR INNOVATIONS CHILE LTDA.	01.DIC.2016	31.ABR.2017	Latitud 37° 30' 49" S- Longitud 72° 37' 29" W	NACIMIENTO	BIO BIO	BIO BIO	BELL 212
2016-2017	Resolución Exenta	09/2/1/E/0254	07-12-2016	Autoriza el funcionamiento de Emplazamiento No Definido como Helipuerto (SAN ANTONIO)	DISCOVERY AIR INNOVATIONS CHILE LTDA.	01.DIC.2016	31.ABR.2017	Latitud 37° 56'25"S - Longitud 72° 25' 07" W	COLLIPULLI	MALLECO	LA ARAUCANÍA	BELL 212
2016-2017	Resolución Exenta	09/2/1/E/0248	01-12-2016	Autoriza el funcionamiento de Emplazamiento No Definido como Helipuerto TIJERAL.	FAASA CHILE	30.NOV.2016	30.MAY.2017	Latitud 37° 45' 32" S - Longitud 72° 37' 50" O	ANGOL	MALLECO	LA ARAUCANÍA	AGUSTA A 119 KOALA, BELL 212/412/407
2016-2017	Resolución Exenta	09/2/1/E/0247	01-12-2016	Autoriza el funcionamiento de Emplazamiento No Definido como Aeródromo (LICANTEN).	FAASA CHILE	30.NOV.2016	30.MAY.2017	Latitud 34° 59' 20" S - Longitud 72° 01' 11" W	LICANTEN	CURICO	MAULE	AT-802
2016-2017	Resolución Exenta	09/2/1/E/0246	01-12-2016	Autoriza el funcionamiento de Emplazamiento No Definido como Helipuerto (SIBERIA).	FAASA CHILE	30.NOV.2016	30.MAY.2017	Latitud 37° 10' 09" S - Longitud 72° 03' 57" W	YUNGAY	DIGUILLÍN	ÑUBLE	AGUSTA 119, BELL 412/ 212/407
2016-2017	Resolución Exenta	09/2/1/E/0245	01-12-2016	Autoriza el funcionamiento de Emplazamiento No Definido como Helipuerto (POLHUIN).	FAASA CHILE	30.NOV.2016	30.MAY.2017	Latitud 35° 52' 19 ' S - Longitud 72° 26' 54" O	CAUQUENES	CAUQUENES	MAULE	AGUSTA A 119 KOALA, BELL 212/412/407
2016-2017	Resolución Exenta	09/2/1/E/0244	01-12-2016	Autoriza el funcionamiento de Emplazamiento No Definido como helipuerto (KAISER)	FAASA CHILE	30.NOV.2016	30.MAY.2017	Latitud 36° 43'49" S- Longitud 71° 44'59" W	PINTO	DIGUILLÍN	ÑUBLE	AGUSTA A 119 KOALA, BELL 212/412/407
2016-2017	Resolución Exenta	09/2/1/E/0243	01-12-2016	Autoriza el funcionamiento de Emplazamiento No Definido como helipuerto (AUQUIL)	FAASA CHILE	30.NOV.2016	30.MAY.2017	Latitud 35° 23'13"S - Longitud 71° 17' 39" W	PELARCO	TALCA	MAULE	AGUSTA 119 KOALA, BELL 212/412/407
2016-2017	Resolución Exenta	09/2/1/E/0242	01-12-2016	Autoriza el funcionamiento de Emplazamiento No Definido como Aeródromo (PURAPEL).	FAASA CHILE	30.NOV.2016	01.MAY.2017	Latitud 35° 43' 10 ' S - Longitud 72° 02' 15" O	SAN JAVIER (LOCALIDAD HUERTA DE MAULE)	LINARES	MAULE	AT-802
2016-2017	Resolución Exenta	09/2/1/E/0241	01-12-2016	Autoriza el funcionamiento de Emplazamiento No Definido como Helipuerto (SANTA JUANA).	FAASA CHILE	30.NOV.2016	30.MAY.2017	Latitud 37° 10' 35" S- Longitud 72° 57' 49" O	SANTA JUANA	CONCEPCION	BIO BIO	AGUSTA 119 KOALA, BELL 212/412/407

2016-2017	Resolución Exenta	09/2/1/E/0240	01-12-2016	Autoriza el funcionamiento de Emplazamiento No Definido como Aeródromo (TANAHUILLÍN).	FAASA CHILE	30.NOV.2016	30.MAY.2017	Latitud 37° 13'28" S - Longitud 72° 48' 58" O	SANTA JUANA	CONCEPCION	BIO BIO	AT-802
2016-2017	Resolución Exenta	09/2/1/E/0239	01-12-2016	Autoriza el funcionamiento de Emplazamiento No Definido como Helipuerto (MARÍA DOLORES).	FAASA CHILE	30.NOV.2016	30.MAY.2017	Latitud 37° 23' 32" S - Longitud 72° 25' 24" W	LOS ANGELES	BIO BIO	BIO BIO	AGUSTA 119 KOALA, BELL 212/412/407
2016-2017	Resolución Exenta	09/2/1/E/0237	01-12-2016	Autoriza el funcionamiento de Emplazamiento No Definido como Helipuerto (SAN JUAN DE LOS OLIVOS).	FAASA CHILE	30.NOV.2016	30.MAY.2017	Latitud 35° 06' 01" S - Longitud 72° 00' 56" O	CUREPTO	TALCA	MAULE	BELL 412/212/407
2016-2017	Resolución Exenta	09/2/1/E/0236	01-12-2016	Autoriza el funcionamiento de Emplazamiento No Definido como Helipuerto (LA COLCHA).	FAASA CHILE	30.NOV.2016	30.MAY.2017	Latitud 37° 25' 24" S - Longitud 73° 21' 07" W	CURANILAHUE	ARAUCO	BIO BIO	AGUSTA 119, BELL 412/407/212
2015-2016	Resolución Exenta	09/2/1/E/3/022	27-02-2016	Autoriza el funcionamiento de Emplazamiento No Definido como Aeródromo (TANAHUILLÍN).	DIDIER ROUSSET BUY	22.ENE.2016	30.JUN.2016	Latitud 37° 13'41,64" S - Longitud 72° 49' 10,75" O	SANTA JUANA	CONCEPCION	BIO BIO	CESSNA 172
2015-2016	Resolución Exenta	09/2/1/E/4/020	26-01-2016	Autoriza el funcionamiento de Emplazamiento No Definido como Helipuerto (EL AJIAL).	CALQUIN HELICOPTER S.A.	27.ENE.2016	30.ABR.2016	Latitud 36° 58' 46" S - Longitud 71°18'33"O	PEMUCO	DIGUILLÍN	ÑUBLE	BELL 205A-1/212/412
2015-2016	Resolución Exenta	09/2/1/E/1/0224	15-01-2016	Autoriza el funcionamiento de Emplazamiento No Definido como Helipuerto (MAQUI 1).	FAASA CHILE	18.ENE.2016	30.MAY.2016	Latitud 35°25' 50" S - Longitud 71° 40' 20" O	TALCA	TALCA	MAULE	A119 KOALA, BELL 212/412/407
2015-2016	Resolución Exenta	09/2/1/E/2/0225	15-01-2016	Autoriza el funcionamiento de Emplazamiento No Definido como Helipuerto (EL MIRADOR).	CALQUIN HELICOPTERS S.A.	15.ENE.2016	30.ABR.2016	Latitud 38° 33' 06" S - Longitud 72° 23' 23" O	LAUTARO	CAUTÍN	LA ARAUCANÍA	BELL 205 A-1/412/212
2015-2016	Resolución Exenta	09/2/1/E/34/04	06-01-2015	Autoriza el funcionamiento de Emplazamiento No Definido como helipuerto (AUQUIL)	FAASA CHILE	28.DIC.2015	30.MAY.2016	Latitud 35° 23'13"S - Longitud 71° 17' 39" W	PELARCO	TALCA	MAULE	AGUSTA 119 KOALA, BELL 212/412/407
2015-2016	Resolución Exenta	09/2/1/E/33/03	05-01-2015	Autoriza el funcionamiento de Emplazamiento No Definido como helipuerto (KAISER)	FAASA CHILE	28.DIC.2015	30.MAY.2016	Latitud 36° 43'49" S- Longitud 71° 44'59" W	PINTO	DIGUILLÍN	ÑUBLE	AGUSTA A 119 KOALA, BELL 212/412/407
2015-2016	Resolución Exenta	09/2/1/E/35/06	06-01-2015	Autoriza el funcionamiento de Emplazamiento No Definido como Aeródromo (LICANTEN).	FAASA CHILE	28.DIC.2015	30.MAY.2016	Latitud 34° 59' 20" S - Longitud 72° 01' 11" W	LICANTEN	CURICO	MAULE	AT-802
2015-2016	Resolución Exenta	09/2/1/E/32/05	06-01-2016	Autoriza el funcionamiento de Emplazamiento No Definido como Helipuerto TIJERAL.	FAASA CHILE	28.DIC.2015	30.MAY.2016	Latitud 37° 45' 32" S - Longitud 72° 37' 50" O	ANGOL	MALLECO	LA ARAUCANÍA	AGUSTA A 119 KOALA, BELL 212/412/407
2015-2016	Resolución Exenta	09/2/1/E/16/0194	07-12-2015	Autoriza el funcionamiento de Emplazamiento No Definido como Helipuerto (SAN ISIDRO)	DISCOVERY AIR INNOVATIONS CHILE LTDA.	20.DIC.2015	31.MAY.2016	Latitud 36° 46' 03" S - Longitud 72° 11' 14" O	BULNES	DIGUILLÍN	ÑUBLE	AS 350 B3
2015-2016	Resolución Exenta	09/2/1/E/18/0195	07-12-2015	Autoriza el funcionamiento de Emplazamiento No Definido como Helipuerto (SAN ANTONIO)	DISCOVERY AIR INNOVATIONS CHILE LTDA.	05.DIC.2015	31.ABR.2016	Latitud 37° 56'29"S - Longitud 72° 25' 09" W	COLLIPULLI	MALLECO	LA ARAUCANÍA	BELL 212

2015-2016	Resolución Exenta	09/2/1/E/19/0196	07-12-2015	Autoriza el funcionamiento de Emplazamiento No Definido como Helipuerto (TRALPENES).	DISCOVERY AIR INNOVATIONS CHILE LTDA.	15.DIC.2015	31.ABR.2016	Latitud 37° 30' 49" S-Longitud 72° 37' 29" W	NACIMIENTO	BIO BIO	BIO BIO	BELL 212
2015-2016	Resolución Exenta	09/2/1/E/20/0197	07-12-2016	Autoriza el funcionamiento de Emplazamiento No Definido como Helipuerto (PEUMO DE LA ROSA DE SOFRUNO).	DISCOVERY AIR INNOVATIONS CHILE LTDA.	07.DIC.2015	30.ABR.2016	Latitud 34° 22' 14,67" S - Longitud 71° 10' 37,21" O	PEUMO	CACHAPOAL	LIB. GRAL. B. O'HIGGINS	BELL 212-BELL UH-1H
2015-2016	Resolución Exenta	09/2/1/E/21/0198	09-12-2015	Autoriza el funcionamiento de Emplazamiento No Definido como Helipuerto (LA COLCHA HELICÓPTERO).	FAASA CHILE	15.DIC.2015	30.MAY.2016	Latitud 37° 25' 24" S - Longitud 73° 21' 07" W	CURANILAHUE	ARAUCO	BIO BIO	AGUSTA 119 KOALA, BELL 412/407/212
2015-2016	Resolución Exenta	09/2/1/E/22/0199	09-12-2015	Autoriza el funcionamiento de Emplazamiento No Definido como Aeródromo (LA COLCHA).	FAASA CHILE	15.DIC.2015	30.MAY.2016	Latitud 37° 25' 24" S - Longitud 73° 21' 07" W	CURANILAHUE	ARAUCO	BIO BIO	AT-802
2015-2016	Resolución Exenta	09/2/1/E/23/0200	09-12-2015	Autoriza el funcionamiento de Emplazamiento No Definido como Helipuerto (SANTA JUANA).	FAASA CHILE	15.DIC.2015	30.MAY.2016	Latitud 37° 10' 35" S-Longitud 72° 57' 49" O	SANTA JUANA	CONCEPCION	BIO BIO	AGUSTA 119 KOALA, BELL 212/412/407
2015-2016	Resolución Exenta	09/2/1/E/25/0204	14-12-2015	Autoriza el funcionamiento de Emplazamiento No Definido como Helipuerto (POLHUIN).	FAASA CHILE	15.DIC.2015	30.MAY.2016	Latitud 35° 52' 19 ' S - Longitud 72° 26' 54" O	CAUQUENES	CAUQUENES	MAULE	A 119 KOALA, BELL 212/407
2015-2016	Resolución Exenta	09/2/1/E/26/0206	14-12-2015	Autoriza el funcionamiento de Emplazamiento No Definido como Aeródromo (PURAPEL).	FAASA CHILE	15.DIC.2015	30.MAY.2016	Latitud 35° 43' 10 ' S - Longitud 72° 02' 15" O	SAN JAVIER (LOCALIDAD HUERTA DE MAULE)	LINARES	MAULE	AT-802
2015-2016	Resolución Exenta	09/2/1/E/27/0205	14-12-2016	Autoriza el funcionamiento de Emplazamiento No Definido como Aeródromo (TANAHUILLÍN).	FAASA CHILE	15.DIC.2015	30.MAY.2016	Latitud 37° 13'28" S - Longitud 72° 48' 58" O	SANTA JUANA	CONCEPCION	BIO BIO	AT-802
2015-2016	Resolución Exenta	09/2/1/E/29/0210	18-12-2015	Autoriza el funcionamiento de Emplazamiento No Definido como Helipuerto (TORRES DEL PAINE)	DISCOVERY AIR INNOVATIONS CHILE LTDA.	16.DIC.2015	15.MAR.2016	Latitud 51° 10'41,33"S - Longitud 72° 57' 28,72" O	TORRES DEL PAINE	ULTIMA ESPERANZA	MAGALLANES Y LA ANTARTIDA CHILENA	AS 350 B2
2015-2016	Resolución Exenta	09/2/1/E/31/0212	24-12-2015	Autoriza el funcionamiento de Emplazamiento No Definido como Helipuerto (SAN ISIDRO)- **DEROGA RES. EX. N°09/2/1/E/16/0194 del 07.12.205**	DISCOVERY AIR INNOVATIONS CHILE LTDA.	20.DIC.2015	31.MAY.2016	Latitud 36° 46' 03" S - Longitud 72° 11' 14" O	BULNES	DIGUILLÍN	ÑUBLE	AS 350 B3
2015-2016	Resolución Exenta	09/2/1/E/14/0178	12-11-2015	Autoriza el funcionamiento de Emplazamiento No Definido como Helipuerto (SAN JUAN DE LOS OLIVOS).	FAASA CHILE	19.NOV.2015	17.MAY.2016	Latitud 35° 06' 01" S - Longitud 72° 00' 56" O	CUREPTO	TALCA	MAULE	AGUSTA 119 KOALA, BELL 412/212/407
2015-2016	Resolución Exenta	09/2/1/E/15/0181	16-11-2015	Autoriza el funcionamiento de Emplazamiento No Definido como Helipuerto COYANCO.	FAASA CHILE	19.NOV.2015	17.MAY.2016	Latitud 36° 44' 55 " S - Longitud 72° 35' 21" O	FLORIDA	CONCEPCION	BIO BIO	AGUSTA 119 KOALA, BELL 412/407
2014-2015	Resolución Exenta	09/2/1/E/6/039	24-03-2015	Autoriza el funcionamiento de Emplazamiento No Definido como Helipuerto (LA SERENA).	DISCOVERY AIR INNOVATIONS CHILE LTDA.	20.MAR.2015	30.MAY.2015	Latitud 38° 34' 35" S - Longitud 72° 39' 49" O	TEMUCO	CAUTÍN	LA ARAUCANÍA	AS350 B3
2014-2015	Resolución Exenta	09/2/1/E/5/038	24-03-2015	Autoriza el funcionamiento de Emplazamiento No Definido como Helipuerto (SAN ISIDRO)	DISCOVERY AIR INNOVATIONS CHILE LTDA.	20.MAR.2015	31.MAY.2015	Latitud 36° 46' 03" S - Longitud 72° 11' 14" O	BULNES	DIGUILLÍN	ÑUBLE	AS 350 B3

2014-2015	Resolución Exenta	09/2/1/E/3/024	06-02-2015	Autoriza el funcionamiento de Emplazamiento No Definido como helipuerto (HELISAV).	SOCIEDAD DE SERVICIOS AEREOS VIÑA LIMITADA	05.FEB.2015	05.AGO.2015	Latitud 32° 33' 01' 24" S - Longitud 71° 14' 07,18" W	QUILLOTA	QUILLOTA	VALPARAÍSO	BELL 407/206 L III/ UH-1H
2014-2015	Resolución Exenta	09/2/1/E/4/027	16-02-2015	Autoriza el funcionamiento de Emplazamiento No Definido como Helipuerto (LOS SAUCES).	HELICOPTEROS DEL PACIFICO LIMITADA	13.FEB.2015	13.JUL.2015	Latitud 37° 59' 10,7" S - Longitud 72° 52'08,7" O	LOS SAUCES	MALLECO	LA ARAUCANÍA	BELL 206
2014-2015	Resolución Exenta	09/2/1/E/43/0002	05-01-2015	Autoriza el funcionamiento de Emplazamiento No Definido como Helipuerto (PUREN-FDO. CAUPOLICAN).	FAASA CHILE	29.DIC.2014	30.MAY.2015	Latitud 38° 00' 28,7" S - Longitud 73° 01'40" O	PUREN	MALLECO	LA ARAUCANÍA	A119, BELL 212
2014-2015	Resolución Exenta	09/2/1/E/1/0013	14-01-2015	Autoriza el funcionamiento de Emplazamiento No Definido como Helipuerto (BASE EL MIRADOR).	CALQUIN HELICOPTERS S.A.	08.ENE.2015	30.ABR.2015	Latitud 38° 33' 06" S - Longitud 72° 23' 23" O	LAUTARO	CAUTÍN	LA ARAUCANÍA	BELL 205/212
2014-2015	Resolución Exenta	09/2/1/E/2/0014	22-01-2015	Autoriza el funcionamiento de Emplazamiento No Definido como Helipuerto (BASE EL MIRADOR).	CALQUIN HELICOPTERS S.A.	08.ENE.2015	30.ABR.2015	Latitud 38° 33' 06" S - Longitud 72° 23' 23" O	LAUTARO	CAUTÍN	LA ARAUCANÍA	BELL 205/212
2014-2015	Resolución Exenta	09/2/1/E/37/0263	29-12-2014	Autoriza el funcionamiento de Emplazamiento No Definido como Helipuerto (POLHUIN).	FAASA CHILE	16.DIC.2014	30.MAY.2015	Latitud 35° 52' 19 ' S - Longitud 72° 26' 54" O	CAUQUENES	CAUQUENES	MAULE	A 119 KOALA, BELL 212
2014-2015	Resolución Exenta	09/2/1/E/42/0259	24-12-2014	Autoriza el funcionamiento de Emplazamiento No Definido como Helipuerto (TRALPENES).	DISCOVERY AIR INNOVATIONS CHILE LTDA.	15.DIC.2014	31.ABR.2015	Latitud 37° 30' 49" S- Longitud 72° 37' 29" W	NACIMIENTO	BIO BIO	BIO BIO	BELL 212
2014-2015	Resolución Exenta	09/2/1/E/41/0258	24-12-2014	Autoriza el funcionamiento de Emplazamiento No Definido como Helipuerto (TALCA MAQUI 1).	FAASA CHILE	20.DIC.2014	30.MAY.2015	Latitud 35°24' 50" S - Longitud 71° 40' 20" O	TALCA	TALCA	MAULE	A119 KOALA, BELL 212
2014-2015	Resolución Exenta	09/2/1/E/40/0257	24-12-2014	Autoriza el funcionamiento de Emplazamiento No Definido como helipuerto (KAISER)	FAASA CHILE	23.DIC.2014	30.MAY.2015	Latitud 36° 43'49" S- Longitud 71° 44'59" W	PINTO	DIGUILLÍN	ÑUBLE	AGUSTA A 119 KOALA, BELL 212
2014-2015	Resolución Exenta	09/2/1/E/39/0256	24-12-2014	Autoriza el funcionamiento de Emplazamiento No Definido como helipuerto (AUQUIL)	FAASA CHILE	19.DIC.2014	30.MAY.2015	Latitud 35° 23'13"S - Longitud 71° 17' 39" W	PELARCO	TALCA	MAULE	AGUSTA 119 KOALA, BELL 212
2014-2015	Resolución Exenta	09/2/1/E/38/0255	04-12-2014	Autoriza el funcionamiento de Emplazamiento No Definido como Helipuerto (CANGREJILLO).	FAASA CHILE	16.DIC.2014	30.MAY.2015	Latitud 36° 52'37"S - Longitud 72° 48' 11" W	LA FLORIDA (COPIULEMU)	CONCEPCION	BIO BIO	AGUSTA 119 KOALA, BELL 212
2014-2015	Resolución Exenta	09/02/1/E/37/0254	24-12-2014	Autoriza el funcionamiento de Emplazamiento No Definido como Helipuerto (POLHUIN).	FAASA CHILE	16.DIC.2014	30.MAY.2015	Latitud 35° 52' 19 ' S - Longitud 72° 26' 54" O	CAUQUENES	CAUQUENES	MAULE	A 119 KOALA, BELL 212
2014-2015	Resolución Exenta	09/02/1/E/36/0253	24-12-2014	Autoriza el funcionamiento de Emplazamiento No Definido como Helipuerto TIJERAL.	FAASA CHILE	15.DIC.2014	30.MAY.2015	Latitud 37° 45' 32" S - Longitud 72° 37' 50" O	ANGOL	MALLECO	LA ARAUCANÍA	AGUSTA A 119 KOALA, BELL 212
2014-2015	Resolución Exenta	09/2/1/E/35/0248	16-12-2014	Autoriza el funcionamiento de Emplazamiento No Definido como Helipuerto (MARÍA DOLORES).	FAASA CHILE	09.DIC.2014	30.MAY.2015	Latitud 37° 23' 32" S - Longitud 72° 25' 24" W	LOS ANGELES	BIO BIO	BIO BIO	AGUSTA 119 KOALA, BELL 212
2014-2015	Resolución Exenta	09/2/1/E/34/0247	16-12-2014	Autoriza el funcionamiento de Emplazamiento No Definido como Aeródromo (PURAPEL).	EMPRESA MARTÍNEZ RIDAO CHILE LTDA.	13.DIC.2014	11.JUN.2015	Latitud 35° 43' 03 ' S - Longitud 72° 02' 06" O	SAN JAVIER (LOCALIDAD HUERTA DE MAULE)	LINARES	MAULE	AT-802

2014-2015	Resolución Exenta	09/2/1/E/33/0246	16-12-2014	Autoriza el funcionamiento de Emplazamiento No Definido como Aeródromo (LICANTEN).	EMPRESA MARTÍNEZ RIDAO CHILE LTDA.	18.DIC.2014	10.JUN.2015	Latitud 34° 43' 03" S - Longitud 72° 02' 06" W	LICANTEN	CURICO	MAULE	AT-802
2014-2015	Resolución Exenta	09/2/1/E/31/0242	11-12-2014	Autoriza el funcionamiento de Emplazamiento No Definido como Helipuerto (SAN JUAN DE LOS OLIVOS).	FAASA CHILE	26.NOV.2014	25.MAY.2015	Latitud 35° 06' 01" S - Longitud 72° 00' 56" O	CUREPTO	TALCA	MAULE	AGUSTA 119 KOALA, BELL 212
2014-2015	Resolución Exenta	09/2/1/E/32/0241	11-12-2014	Autoriza el funcionamiento de Emplazamiento No Definido como Helipuerto (SANTA ESTELA)	FAASA CHILE	26.NOV.2014	25.MAY.2015	Latitud 35° 29' 14,92" S - Longitud 72° 13' 58,76" O	CONSTITUCIÓN (LOCALIDAD SANTA OLGA)	TALCA	MAULE	AGUSTA 119, BELL 212
2014-2015	Resolución Exenta	09/2/1/E/29/0237	04-12-2014	Autoriza el funcionamiento de Emplazamiento No Definido como Helipuerto (SANTA JUANA).	FAASA CHILE	01.DIC.2014	30.MAY.2015	Latitud 37° 10' 35" S- Longitud 72° 57' 49" O	SANTA JUANA	CONCEPCION	BIO BIO	AGUSTA 119 KOALA, BELL 212
2014-2015	Resolución Exenta	09/2/1/E/28/0236	04-12-2014	Autoriza el funcionamiento de Emplazamiento No Definido como Aeródromo (TANAHUILLÍN).	FAASA CHILE	04.DIC.2014	30.MAY.2015	Latitud 37° 13'28" S - Longitud 72° 48' 58" O	SANTA JUANA	CONCEPCION	BIO BIO	AT-802
2014-2015	Resolución Exenta	09/2/1/E/27/0235	01-12-2014	Autoriza el funcionamiento de Emplazamiento No Definido como Aeródromo (LA COLCHA).	FAASA CHILE	22.NOV.2014	21.MAY.2015	Latitud 37° 25' 24" S - Longitud 73° 21' 07" W	CURANILAHUE	ARAUCO	BIO BIO	AT-802
2014-2015	Resolución Exenta	09/2/1/E/26/0234	01-12-2014	Autoriza el funcionamiento de Emplazamiento No Definido como Helipuerto (LA COLCHA HELICÓPTERO).	FAASA CHILE	22.NOV.2014	21.MAY.2015	Latitud 37° 25' 24" S - Longitud 73° 21' 07" W	CURANILAHUE	ARAUCO	BIO BIO	AGUSTA 119 KOALA, BELL 212
2014-2015	Resolución Exenta	09/2/1/E/30/0243	11-12-2014	Autoriza el funcionamiento de Emplazamiento No Definido como Helipuerto COYANCO.	FAASA CHILE	26.NOV.2014	25.MAY.2015	Latitud 36° 44' 55 " S - Longitud 72° 35' 21" O	FLORIDA	CONCEPCION	BIO BIO	A 119 KOALA, BELL 212

ANEXO C: DURACIÓN AUTORIZACIÓN FUNCIONAMIENTO DE SITIO O EMPLAZAMIENTO TEMPORAL NO DEFINIDO COMO HELIPUERTO O AERÓDROMO PARA TRABAJO AÉREO CONTROL Y EXTINCIÓN DE INCENDIOS

Año	N° Resolución Exenta	Fecha acto	Breve descripción del objeto del acto	PERIODO		DURACIÓN EMPLAZAMIENTO		COMUNA	PROVINCIA	REGIÓN
				DESDE	HASTA	MESES	DIAS			
2020-2021	09/2/1/E/78/021	07-01-2021	Autoriza el funcionamiento de Sitio o Emplazamiento de Operación Temporal No Definido como Helipuerto: PURAPEL 2.	08-01-2021	15-05-2021	**4**	**7**	SAN JAVIER	LINARES	MAULE
2020-2021	09/2/1/E/10/0241	24-02-2021	Autoriza el funcionamiento de Sitio o Emplazamiento de Operación Temporal No Definido como Helipuerto: ZORZAL BLANCO2.	25-02-2021	15-05-2021	**2**	**20**	QUIRIHUE	ITATA	ÑUBLE
2020-2021	09/2/1/E/42/0770	16-11-2020	Autoriza el funcionamiento de Emplazamiento No Definido como Helipuerto SANTA ESTELA.	18-11-2020	18-05-2021	**6**	**0**	CONSTITUCIÓN	TALCA	MAULE
2020-2021	09/2/1/E/36/0772	16-11-2020	Autoriza el funcionamiento de Sitio o Emplazamiento de Operación Temporal No Definido como Helipuerto: LA COLCHA.	18-11-2020	18-05-2021	**6**	**0**	CURANILAHUE	ARAUCO	BIO BIO
2020-2021	09/2/1/E/32/0761	16-11-2020	Autoriza el funcionamiento de Emplazamiento No Definido como Helipuerto COYANCO.	18-11-2020	18-05-2021	**6**	**0**	FLORIDA	CONCEPCION	BIO BIO
2020-2021	09/2/1/E/63/0955	09-12-2020	Autoriza el funcionamiento de Sitio o Emplazamiento de Operación Temporal No Definido como Helipuerto BASE VIVERO DE ALAMOS.	11-12-2020	30-05-2021	**5**	**19**	CHILLAN	DIGUILLÍN	ÑUBLE
2020-2021	09/2/1/E/64/0956	09-12-2020	Autoriza el funcionamiento de Sitio o Emplazamiento de Operación Temporal No Definido como Helipuerto: DUQUECO 2.	12-11-2020	30-05-2021	**6**	**18**	LOS ANGELES	BIO BIO	BIO BIO
2020-2021	09/2/1/E/49/0777	16-11-2020	Autoriza el funcionamiento de Sitio o Emplazamiento de Operación Temporal No Definido como Helipuerto: DUQUECO.	18-11-2020	18-05-2021	**6**	**0**	LOS ANGELES	BIO BIO	BIO BIO
2020-2021	09/2/1/E/30/0752	16-11-2020	Autoriza el funcionamiento de Sitio o Emplazamiento de Operación Temporal No Definido como Helipuerto: TIJERAL.	18-11-2020	18-05-2021	**6**	**0**	ANGOL	MALLECO	LA ARAUCANÍA

2020-2021	09/2/1/E/28/0758	16-11-2020	Autoriza el funcionamiento de Sitio o Emplazamiento de Operación Temporal No Definido como Helipuerto: MARDOÑAL.	18-11-2020	18-05-2021	**6**	**0**	HUALQUI (LOCALIDAD TALCAMAVIDA)	CONCEPCION	BIO BIO
2020-2021	09/2/1/E/55/0876	30-11-2020	Autoriza el funcionamiento de Sitio Emplazamientode operación temporal No Definido como Helipuerto BASE TRILAHUE.	01-12-2020	30-04-2021	**4**	**29**	CABRERO	BIO BIO	BIO BIO
2020-2021	09/2/1/E/57/0874	30-11-2020	Autoriza el funcionamiento de Sitio Emplazamientode operación temporal No Definido como Helipuerto BASE SAN ANTONIO.	01-12-2020	30-04-2021	**4**	**29**	COLLIPULLI	MALLECO	LA ARAUCANÍA
2020-2021	09/2/1/E/25/0754	16-11-2020	Autoriza el funcionamiento de Emplazamiento No Definido como Aeródromo LA COLCHA.	18-11-2020	18-05-2021	**6**	**0**	CURANILAHUE	ARAUCO	BIO BIO
2020-2021	09/2/1/E/44/0771	16-11-2020	Autoriza el funcionamiento de Emplazamiento No Definido como Helipuerto ADMINISTRACIÓN SIBERIA L.	18-11-2020	18-05-2021	**6**	**0**	YUNGAY	DIGUILLÍN	ÑUBLE
2020-2021	09/2/1/E/76/1089	31-12-2020	Autoriza el funcionamiento de Sitio o Emplazamiento de Operación Temporal No Definido como Aeródromo: EL LITRAL y LOS PINOS AVIÓN.	31-12-2020	15-05-2021	**4**	**14**	QUILLÓN	DIGUILLÍN	ÑUBLE
2020-2021	09/2/1/E/52/0780	16-11-2020	Autoriza el funcionamiento de Sitio o Emplazamiento de Operación Temporal No Definido como Helipuerto: CANGREJILLO.	18-11-2020	18-05-2021	**6**	**0**	LA FLORIDA	CONCEPCION	BIO BIO
2020-2021	09/2/1/E/1/027	08-01-2021	Autoriza el funcionamiento de sitio o emplazamiento de operación temporal no definido como Helipuerto MAQUI 1.	09-01-2021	30-04-2021	**3**	**21**	TALCA	TALCA	MAULE
2020-2021	09/2/1/E/70/1052	21-12-2020	Autoriza el funcionamiento de Sitio o Emplazamiento de Operación Temporal No Definido como Helipuerto BASE MAQUI.	21-12-2020	30-04-2021	**4**	**9**	TALCA	TALCA	MAULE
2020-2021	09/2/1/E/72/1091	31-12-2020	Autoriza el funcionamiento de Sitio o Emplazamiento de Operación Temporal No Definido como Aeródromo: LICANTÉN.	31-12-2020	15-05-2021	**4**	**14**	LICANTEN	CURICO	MAULE
2020-2021	09/2/1/E/26/0762	16-11-2020	Autoriza el funcionamiento de Emplazamiento No Definido como Aeródromo PURAPEL.	18-11-2020	18-05-2021	**6**	**0**	SAN JAVIER	LINARES	MAULE
2020-2021	09/2/1/E/41/0769	16-11-2020	Autoriza el funcionamiento de Emplazamiento No Definido como Helipuerto SAN JUAN DE LOS OLIVOS.	18-11-2020	18-05-2021	**6**	**0**	CUREPTO	TALCA	MAULE

2020-2021	09/2/1/E/29/0753	18-11-2020	Autoriza el funcionamiento de Sitio o Emplazamiento de Operación Temporal No Definido como Helipuerto: TRALPENE.	18-11-2020	15-05-2021	**5**	**27**	NACIMIENTO	BIO BIO	BIO BIO
2020-2021	09/2/1/E/71/1050	21-12-2021	Autoriza el funcionamiento de Sitio o Emplazamiento de Operación Temporal No Definido como Helipuerto EL AJIAL.	21-12-2020	30-04-2021	**4**	**9**	PEMUCO	DIGUILLÍN	ÑUBLE
2020-2021	09/2/1/E/45/0773	16-11-2020	Autoriza el funcionamiento de Emplazamiento No Definido como Helipuerto LOTE 1 TOTORAL.	18-11-2020	18-05-2021	**6**	**0**	COELEMU	ITATA	ÑUBLE
2020-2021	09/2/1/E/46/0774	16-11-2020	Autoriza el funcionamiento de Sitio o Emplazamiento de Operación Temporal No Definido como Helipuerto: ZORZAL BLANCO 2.	18-11-2020	18-05-2021	**6**	**0**	QUIRIHUE	ITATA	ÑUBLE
2020-2021	09/2/1/E/09/0112	12-11-2020	Autoriza el funcionamiento de Sitio o Emplazamiento de Operación Temporal No Definido como Helipuerto: ZORZAL BLANCO .	18-11-2020	18-05-2021	**6**	**0**	QUIRIHUE	ITATA	ÑUBLE
2020-2021	09/2/1/E/38/0767	16-11-2020	Autoriza el funcionamiento de Emplazamiento No Definido como Helipuerto LLONGO.	18-11-2020	18-05-2021	**6**	**0**	MARIQUINA	VALDIVIA	LOS RIOS
2020-2021	09/2/1/E/71/1092	31-12-2020	Deroga la Resolución que indica y Autoriza el funcionamiento de Sitio o Emplazamiento de Operación Temporal No Definido como Aeródromo: BASE TANAHUILLÍN.	31-12-2020	15-05-2021	**4**	**14**	SANTA JUANA	CONCEPCION	BIO BIO
2020-2021	09/2/1/E/27/0755	16-11-2020	Autoriza el funcionamiento de Emplazamiento No Definido como Helipuerto TANAHUILLÍN.	18-11-2020	18-05-2021	**6**	**0**	SANTA JUANA	CONCEPCION	BIO BIO
2020-2021	09/2/1/E/74/029	08-01-2021	Autoriza el funcionamiento de Emplazamiento No Definido como Helipuerto (BASE MARCHIGUE).	09-01-2021	15-05-2021	**4**	**6**	MARCHIHUE	CARDENAL CARO	LIB. GRAL. B. O'HIGGINS
2020-2021	09/2/1/E/2/063	18-01-2021	Autoriza el funcionamiento de Emplazamiento No Definido como Helipuerto PEUMO.	18-01-2021	30-06-2021	**5**	**12**	PEUMO	CACHAPOAL	LIB. GRAL. B. O'HIGGINS
2020-2021	09/2/1/E/7/0100	21-01-2021	Autoriza el funcionamiento de Emplazamiento No Definido como Helipuerto (PALHUEN).	22-01-2021	15-05-2021	**3**	**23**	TALCA	TALCA	MAULE
2020-2021	09/2/1/E/75/028	08-01-2021	Autoriza el funcionamiento de Emplazamiento No Definido como Helipuerto CONAF LAMPA .	09-01-2021	15-05-2021	**4**	**6**	LAMPA	CHACABUCO	METROPOLITANA
2020-2021	09/2/1/E/4/075	20-01-2021	Autoriza el funcionamiento de Emplazamiento No Definido como Helipuerto RETIRO-LONGAVÍ.					LONGAVI	LINARES	MAULE

Media	**08-12-2020**	**16-05-2021**	**5**	**8**
Mediana	**18-11-2020**	**18-05-2021**	**6**	**6**
Moda	**18-11-2020**	**18-05-2021**	**6**	**0**
Valores Extremos Inicio-Termino (Fechas Periodo)	**12-11-2020**	**30-06-2021**		

Año	N° Resolución Exenta	Fecha acto	Breve descripción del objeto del acto	PERIODO		DURACIÓN		COMUNA	PROVINCIA	REGIÓN
				DESDE	HASTA	MESES	DIAS			
2019-2020	09/2/1/E/02/06	02-01-2020	Autoriza el funcionamiento de Emplazamiento No Definido como helipuerto (CANGREJILLO).	02-01-2020	30-05-2020	**4**	**28**	LA FLORIDA	CONCEPCION	BIO BIO
2019-2020	09/2/1/E/06/027	17-01-2020	Mod. Resol. Ex. N° 09/2/1/E/02/06 de fecha 02/01/2020 que autorizó el Emplazamiento No Definido como helipuerto (CANGREJILLO).	02-01-2020	30-05-2020	**4**	**28**	LA FLORIDA	CONCEPCION	BIO BIO
2019-2020	09/2/1/E/07/066	14-02-2020	Autoriza el funcionamiento de Emplazamiento No Definido como helipuerto (BASE LLONGO).	13-01-2020	30-05-2020	**4**	**17**	MARIQUINA	VALDIVIA	LOS RIOS
2019-2020	09/2/1/E/04/013	03-01-2020	Autoriza el funcionamiento de Emplazamiento No Definido como Helipuerto (DUQUECO).	03-01-2020	30-04-2020	**3**	**27**	LOS ANGELES	BIO BIO	BIO BIO
2019-2020	09/2/1/E/58/0586	17-12-2019	Autoriza el funcionamiento de Emplazamiento No Definido como Helipuerto (SAN ISIDRO)	01-01-2020	15-05-2020	**4**	**14**	BULNES	DIGUILLÍN	ÑUBLE
2019-2020	09/2/1/E/27/0525	03-12-2019	Autoriza el funcionamiento de Emplazamiento No Definido como Helipuerto COYANCO.	03-12-2019	15-05-2020	**5**	**12**	FLORIDA	CONCEPCION	BIO BIO
2019-2020	09/2/1/E/26/0524	03-12-2019	Autoriza el funcionamiento de Emplazamiento No Definido como Helipuerto (COYANCO).	03-12-2019	15-05-2020	**5**	**12**	FLORIDA	CONCEPCION	BIO BIO
2019-2020	09/2/1/E/51/0506	03-12-2019	Autoriza el funcionamiento de Sitio o Emplazamiento No Definido como Helipuerto: TIJERAL.	03-12-2019	03-06-2020	**6**	**0**	ANGOL	MALLECO	LA ARAUCANÍA
2019-2020	09/2/1/E/49/0505	03-12-2019	Autoriza el funcionamiento de Emplazamiento No Definido como Helipuerto (MARDOÑAL).	03-12-2019	03-06-2020	**6**	**0**	HUALQUI	CONCEPCION	BIO BIO
2019-2020	09/2/1/E/37/0513	03-12-2019	Autoriza el funcionamiento de Emplazamiento No Definido como Helipuerto (LA COLCHA).	03-12-2019	15-05-2020	**5**	**12**	CURANILAHUE	ARAUCO	BIO BIO
2019-2020	09/2/1/E/33/0509	03-12-2019	Autoriza el funcionamiento de Emplazamiento No Definido como Helipuerto (PURAPEL).	03-12-2019	15-05-2020	**5**	**12**	SAN JAVIER	LINARES	MAULE

2019-2020	09/2/1/E/32/0508	03-12-2019	Autoriza el funcionamiento de Emplazamiento No Definido como Helipuerto (PURAPEL).	03-12-2019	15-05-2020	**5**	**12**	SAN JAVIER	LINARES	MAULE
2019-2020	09/2/1/E/23/0520	03-12-2019	Autoriza el funcionamiento de Emplazamiento No Definido como Aeródromo (PURAPEL).	03-12-2019	15-05-2020	**5**	**12**	SAN JAVIER	LINARES	MAULE
2019-2020	09/2/1/E/42/08	02-01-2020	Autoriza el funcionamiento de Emplazamiento No Definido como helipuerto (SANTA ESTELA).	15-01-2020	30-04-2020	**3**	**15**	CONSTITUCIÓN	TALCA	MAULE
2019-2020	09/2/1/E/29/0515	03-12-2019	Autoriza el funcionamiento de Emplazamiento No Definido como Helipuerto (SAN JUAN DE LOS OLIVOS).	03-12-2019	15-05-2020	**5**	**12**	CUREPTO	TALCA	MAULE
2019-2020	09/2/1/E/28/0514	03-12-2019	Autoriza el funcionamiento de Emplazamiento No Definido como Helipuerto (SAN JUAN DE LOS OLIVOS).	03-12-2019	15-05-2020	**5**	**12**	CUREPTO	TALCA	MAULE
2019-2020	09/2/1/E/36/0512	03-12-2019	Autoriza el funcionamiento de Emplazamiento No Definido como Helipuerto (LA COLCHA).	03-12-2019	15-05-2020	**5**	**12**	CURANILAHUE	ARAUCO	BIO BIO
2019-2020	09/2/1/E/42/0501	03-12-2019	Autoriza el funcionamiento de Emplazamiento No Definido como helipuerto (SANTA ESTELA)	03-12-2019	03-06-2020	**6**	**0**	CONSTITUCIÓN	TALCA	MAULE
2019-2020	09/2/1/E/51/0555	10-12-2019	Autoriza el funcionamiento de Emplazamiento No Definido como Helipuerto (SAN OSCAR).	10-12-2019	30-04-2020	**4**	**20**	LUMACO	MALLECO	LA ARAUCANÍA
2019-2020	09/2/1/E/55/0590	26-11-2019	Autoriza el funcionamiento de Emplazamiento No Definido como Helipuerto (MARÍA DOLORES).	21-12-2019	30-05-2020	**5**	**9**	LOS ANGELES	BIO BIO	BIO BIO
2019-2020	09/2/1/E/57/0587	17-12-2019	Autoriza el funcionamiento de Emplazamiento No Definido como Helipuerto (RANCAGUA).	17-11-2019	09-04-2020	**4**	**23**	RANCAGUA	CACHAPOAL	LIB. GRAL. B. O'HIGGINS
2019-2020	09/2/1/E/56/0557	10-12-2019	Autoriza el funcionamiento de Emplazamiento No Definido como Helipuerto (SAN ANTONIO)	10-12-2019	30-05-2020	**5**	**20**	COLLIPULLI	MALLECO	LA ARAUCANÍA
2019-2020	09/2/1/E/53/0553	10-12-2019	Autoriza el funcionamiento de Emplazamiento No Definido como Helipuerto (PAN DE AZÚCAR)	10-12-2019	30-05-2020	**5**	**20**	SAN JAVIER	LINARES	MAULE
2019-2020	09/2/1/E/52/0554	10-12-2019	Autoriza el funcionamiento de Emplazamiento No Definido como Helipuerto (PEUMO).	10-12-2019	15-05-2020	**5**	**5**	PEUMO	CACHAPOAL	LIB. GRAL. B. O'HIGGINS

2019-2020	09/2/1/E/48/0503	03-12-2019	Autoriza el funcionamiento de Emplazamiento No Definido como Helipuerto (PARCELA 74 VIVERO DE ÁLAMO).	03-12-2019	03-06-2020	**6**	**0**	CHILLAN	DIGUILLÍN	ÑUBLE
2019-2020	09/2/1/E/47/0504	03-12-2019	Autoriza el funcionamiento de Emplazamiento No Definido como helipuerto (KAISER)	03-12-2019	03-06-2020	**6**	**0**	PINTO	DIGUILLÍN	ÑUBLE
2019-2020	09/2/1/E/46/0502	03-12-2019	Autoriza el funcionamiento de Emplazamiento No Definido como Helipuerto (LONGAVÍ).	03-12-2019	03-06-2020	**6**	**0**	LONGAVI	LINARES	MAULE
2019-2020	09/2/1/E/45/0507	03-12-2019	Autoriza el funcionamiento de Emplazamiento No Definido como Helipuerto (TOTORAL).	03-12-2019	03-06-2020	**6**	**0**	COELEMU	ITATA	ÑUBLE
2019-2020	09/2/1/E/44/0499	03-12-2019	Autoriza el funcionamiento de Emplazamiento No Definido como Helipuerto (TRALPENE).	03-12-2019	03-06-2020	**6**	**0**	NACIMIENTO	BIO BIO	BIO BIO
2019-2020	09/2/1/E/41/0500	03-12-2019	Autoriza el funcionamiento de Emplazamiento No Definido como Helipuerto (CONAF MAQUI 1).	03-12-2019	03-06-2020	**6**	**0**	TALCA	TALCA	MAULE
2019-2020	09/2/1/E/40/0498	03-01-2019	Autoriza el funcionamiento de Emplazamiento No Definido como Helipuerto (CONAF EL MIRADOR).	03-12-2019	03-06-2020	**6**	**0**	LAUTARO	CAUTÍN	LA ARAUCANÍA
2019-2020	09/2/1/E/39/0519	03-12-2019	Autoriza el funcionamiento de Emplazamiento No Definido como helipuerto (AUQUIL)	03-12-2019	15-05-2020	**5**	**12**	PELARCO	TALCA	MAULE
2019-2020	09/2/1/E/38/0518	03-12-2019	Autoriza el funcionamiento de Emplazamiento No Definido como helipuerto (AUQUIL)	03-12-2019	15-05-2020	**5**	**12**	PELARCO	TALCA	MAULE
2019-2020	09/2/1/E/35/0511	03-12-2019	Autoriza el funcionamiento de Emplazamiento No Definido como helipuerto (TANAHUILLÍN).	03-12-2019	15-05-2020	**5**	**12**	SANTA JUANA	CONCEPCION	BIO BIO
2019-2020	09/2/1/E/34/0510	03-12-2019	Autoriza el funcionamiento de Emplazamiento No Definido como helipuerto (TANAHUILLÍN).	03-12-2019	15-05-2020	**5**	**12**	SANTA JUANA	CONCEPCION	BIO BIO
2019-2020	09/2/1/E/31/0517	03-12-2019	Autoriza el funcionamiento de Emplazamiento No Definido como Helipuerto (POLHUIN).	03-12-2019	15-05-2020	**5**	**12**	CAUQUENES	CAUQUENES	MAULE
2019-2020	09/2/1/E/30/0516	03-12-2019	Autoriza el funcionamiento de Emplazamiento No Definido como Helipuerto (POLHUIN).	03-12-2019	15-05-2020	**5**	**12**	CAUQUENES	CAUQUENES	MAULE
2018-2019	09/2/1/E/25/0521	03-12-2019	Autoriza el funcionamiento deEmplazamiento No Definido comoAeródromo (LA COLCHA).	03-12-2019	15-05-2020	**5**	**12**	CURANILAHUE	ARAUCO	BIO BIO
2019-2020	09/2/1/E/24/0522	03-12-2019	Autoriza el funcionamiento de Emplazamiento No Definido como Aeródromo (TANAHUILLÍN).	03-12-2019	15-05-2020	**5**	**12**	SANTA JUANA	CONCEPCION	BIO BIO

2019-2020	09/2/1/E/22/0523	03-12-2019	Autoriza el funcionamiento de Emplazamiento No Definido como Aeródromo (LICANTÉN)	03-12-2019	15-05-2020	**5**	**12**	CAUQUENES	CAUQUENES	MAULE

Media	**08-12-2019**	**19-05-2020**	**5**	**11**
Mediana	**03-12-2019**	**15-05-2020**	**5**	**12**
Moda	**03-12-2019**	**15-05-2020**	**5**	**12**
Valores Extremos Inicio-Termino (Fechas Periodo)	**17-11-2019**	**03-06-2020**		

Año	N° Resolución Exenta	Fecha acto	Breve descripción del objeto del acto	PERIODO		DURACIÓN		COMUNA	PROVINCIA	REGIÓN
				DESDE	HASTA	MESES	DIAS			
2018-2019	09/2/1/E/50/07	02-01-2019	Autoriza el funcionamiento de Emplazamiento No Definido como Aeródromo (LICANTEN).	20-11-2018	30-04-2019	**5**	**10**	LICANTEN	CURICO	MAULE
2018-2019	09/2/1/E/52/010	02-01-2019	Autoriza el funcionamiento de Emplazamiento No Definido como Aeródromo (TANAHUILLÍN).	20-11-2018	30-04-2019	**5**	**10**	SANTA JUANA	CONCEPCION	BIO BIO
2018-2019	09/2/1/E/06/050	08-02-2019	Autoriza el funcionamiento de Emplazamiento No Definido como Helipuerto DUQUECO.	18-01-2019	30-04-2019	**3**	**12**	LOS ANGELES	BIO BIO	BIO BIO
2018-2019	09/2/1/E/65/027	11-01-2019	Autoriza el funcionamiento de Emplazamiento No Definido como Helipuerto (SAN ANTONIO)	26-12-2018	30-05-2019	**5**	**4**	COLLIPULLI	MALLECO	LA ARAUCANÍA
2018-2019	09/2/1/E/64/026	11-01-2019	Autoriza el funcionamiento de Emplazamiento No Definido como Helipuerto No Definido como Helipuerto (MARDOÑAL).	26-12-2018	30-05-2019	**5**	**4**	HUALQUI (LOCALIDAD TALCAMAVIDA)	CONCEPCION	BIO BIO
2018-2019	09/2/1/E/61/020	09-01-2019	Autoriza el funcionamiento de Emplazamiento No Definido como Helipuerto (PEUMO).	15-12-2018	15-05-2019	**5**	**0**	PEUMO	CACHAPOAL	LIB. GRAL. B. O'HIGGINS
2018-2019	09/2/1/E/59/019	09-01-2019	Autoriza el funcionamiento de Emplazamiento No Definido como Helipuerto (SANTA JUANA).	27-12-2018	30-03-2019	**3**	**3**	SANTA JUANA	CONCEPCION	BIO BIO
2018-2019	09/2/1/E/58/018	03-01-2019	Autoriza el funcionamiento de Emplazamiento No Definido como Helipuerto (PALHUEN).	27-12-2018	30-03-2019	**3**	**3**	TALCA	TALCA	MAULE
2018-2019	09/2/1/E/30/017	09-01-2019	Autoriza el funcionamiento de Emplazamiento No Definido como Helipuerto (TORRES DEL PAINE)	01-12-2018	31-03-2019	**3**	**30**	TORRES DEL PAINE	ULTIMA ESPERANZA	MAGALLANES Y LA ANTARTIDA CHILENA
2018-2019	09/2/1/E/29/016	09-01-2019	Autoriza el funcionamiento de Emplazamiento No Definido como Helipuerto (PUMANQUE).	20-11-2018	19-04-2019	**4**	**30**	PUMANQUE	COLCHAGUA	LIB. GRAL. B. O'HIGGINS

2018-2019	09/2/1/E/60/013	03-01-2019	Autoriza el funcionamiento de Emplazamiento No Definido como Helipuerto (SAN ISIDRO)	15-12-2018	15-05-2019	**5**	**0**	BULNES	DIGUILLÍN	ÑUBLE
2018-2019	09/2/1/E/47/014	03-01-2019	Autoriza el funcionamiento de Emplazamiento No Definido como Helipuerto (PUNTA DE PARRA)	01-12-2018	30-05-2019	**5**	**29**	CONCEPCIÓN	CONCEPCIÓN	BIO BIO
2018-2019	09/2/1/E/57/06	02-01-2019	Autoriza el funcionamiento de Emplazamiento No Definido como Helipuerto (PARCELA 74 VIVERO DE ÁLAMO).	15-12-2018	15-06-2019	**6**	**0**	CHILLAN	DIGUILLÍN	ÑUBLE
2018-2019	09/2/1/E/55/04	02-01-2019	Autoriza el funcionamiento de Emplazamiento No Definido como Helipuerto (EL ROBLE 9 EN LAMPA).	15-12-2018	15-06-2019	**6**	**0**	LAMPA	CHACABUCO	METROPOLITANA
2018-2019	09/2/1/E/54/03	02-01-2019	Autoriza el funcionamiento de Emplazamiento No Definido como Helipuerto (MAQUI 7 EN RETIRO).	15-12-2018	15-06-2019	**6**	**0**	RETIRO	LINARES	MAULE
2018-2019	09/2/1/E/53/02	02-01-2019	Autoriza el funcionamiento de Emplazamiento No Definido como Helipuerto (MAQUI 1 EN RETIRO).	15-12-2018	15-06-2019	**6**	**0**	TALCA	TALCA	MAULE
2018-2019	09/2/1/E/49/08	02-01-2019	Autoriza el funcionamiento de Emplazamiento No Definido como Aeródromo (LA COLCHA).	20-11-2018	12-05-2019	**5**	**22**	CURANILAHUE	ARAUCO	BIO BIO
2018-2019	09/2/1/E/5605	02-01-2019	Autoriza el funcionamiento de Emplazamiento No Definido como Helipuerto (EL MIRADOR DE LAUTARO).	15-12-2018	15-06-2019	**6**	**0**	LAUTARO	CAUTÍN	LA ARAUCANÍA
2018-2019	09/2/1/E/50/0497	03-12-2019	Autoriza el funcionamiento de Emplazamiento No Definido como Helipuerto (CONAF LAMPA ROBLE 9).	15-12-2018	15-06-2019	**6**	**0**	LAMPA	CHACABUCO	METROPOLITANA
2018-2019	09/2/1/E/51/09	03-12-2019	Autoriza el funcionamiento de Emplazamiento No Definido como Aeródromo (PURAPEL).	20-11-2018	30-04-2019	**5**	**10**	SAN JAVIER	LINARES	MAULE
2018-2019	09/2/1/E/48/0404	27-12-2018	Autoriza el funcionamiento de Emplazamiento No Definido como Helipuerto (TALCA).	11-12-2018	30-04-2019	**4**	**19**	TALCA	TALCA	MAULE
2018-2019	09/2/1/E/44/0390	18-12-2018	Autoriza el funcionamiento de Emplazamiento No Definido como Helipuerto (TRALPENES).	01-12-2018	03-03-2019	**3**	**2**	NACIMIENTO	BIO BIO	BIO BIO
2018-2019	09/2/1/E/43/0393	18-12-2018	Autoriza el funcionamiento de Emplazamiento No Definido como Helipuerto TIJERAL.	01-12-2018	30-05-2019	**5**	**29**	ANGOL	MALLECO	LA ARAUCANÍA
2018-2019	09/2/1/E/42/0392	18-12-2018	Autoriza el funcionamiento de Emplazamiento No Definido como Helipuerto (PAN DE AZÚCAR)	01-12-2018	30-05-2019	**5**	**29**	SAN JAVIER	LINARES	MAULE

2018-2019	09/2/1/E/41/0391	18-12-2018	Autoriza el funcionamiento de Emplazamiento No Definido como Helipuerto (TOTORAL).	01-12-2018	30-05-2019	**5**	**29**	COELEMU	ITATA	ÑUBLE
2018-2019	09/2/1/E/40/0386	18-12-2018	Autoriza el funcionamiento de Emplazamiento No Definido como Helipuerto (CANGREJILLO).	01-12-2018	30-05-2019	**5**	**29**	LA FLORIDA	CONCEPCION	BIO BIO
2018-2019	09/2/1/E/39/0387	18-12-2018	Autoriza el funcionamiento de Emplazamiento No Definido como helipuerto (KAISER)	01-12-2018	30-05-2019	**5**	**29**	PINTO	DIGUILLÍN	ÑUBLE
2018-2019	09/2/1/E/38/0388	18-12-2018	Autoriza el funcionamiento de Emplazamiento No Definido como helipuerto (AUQUIL)	01-12-2018	30-05-2019	**5**	**29**	PELARCO	TALCA	MAULE
2018-2019	09/2/1/E/37/0389	18-12-2018	Autoriza el funcionamiento de Emplazamiento No Definido como Helipuerto (SIBERIA).	01-12-2018	30-05-2019	**5**	**29**	YUNGAY	DIGUILLÍN	ÑUBLE
2018-2019	09/2/1/E/36/0384	18-12-2018	Autoriza el funcionamiento de Emplazamiento No Definido como Helipuerto (LA COLCHA).	03-12-2018	30-05-2019	**5**	**27**	CURANILAHUE	ARAUCO	BIO BIO
2018-2019	09/2/1/E/35/0394	18-12-2018	Autoriza el funcionamiento de Emplazamiento No Definido como helipuerto (TANAHUILLÍN).	01-12-2018	30-05-2019	**5**	**29**	SANTA JUANA	CONCEPCION	BIO BIO
2018-2019	09/2/1/E/34/0385	18-12-2018	Autoriza el funcionamiento de Emplazamiento No Definido como Helipuerto (PURAPEL).	01-12-2018	30-05-2019	**5**	**29**	SAN JAVIER (LOCALIDAD HUERTA DE MAULE)	LINARES	MAULE
2018-2019	09/2/1/E/33/0396	18-12-2018	Autoriza el funcionamiento de Emplazamiento No Definido como Helipuerto (POLHUIN).	20-12-2018	30-05-2019	**5**	**10**	CAUQUENES	CAUQUENES	MAULE
2018-2019	09/2/1/E/32/0383	18-12-2018	Autoriza el funcionamiento de Emplazamiento No Definido como Helipuerto (SAN JUAN DE LOS OLIVOS).	01-12-2018	30-05-2019	**5**	**29**	CUREPTO	TALCA	MAULE
2018-2019	09/2/1/E/31/0395	18-12-2018	Autoriza el funcionamiento de Emplazamiento No Definido como Helipuerto COYANCO.	01-12-2018	30-05-2019	**5**	**29**	FLORIDA	CONCEPCION	BIO BIO
			Media	**07-12-2018**	**18-05-2019**	**5**	**16**			
			Mediana	**01-12-2018**	**30-05-2019**	**5**	**12**			
			Moda	**01-12-2018**	**30-05-2019**	**5**	**29**			
			Valores Extremos Inicio-Termino (Fechas Periodo)	**20-11-2018**	**15-06-2019**					

Año	N° Resolución Exenta	Fecha acto	Breve descripción del objeto del acto	PERIODO		DURACIÓN		COMUNA	PROVINCIA	REGIÓN
				DESDE	HASTA	MESES	DIAS			

2017-2018	09/2/1/E/16/052	21-03-2018	Autoriza el funcionamiento de Emplazamiento No Definido como Helipuerto (CIPRESES).	19-02-2018	19-08-2018	**6**	**0**	SAN CLEMENTE	MAULE	MAULE
2017-2018	09/2/1/E/15/051	21-03-2018	Autoriza el funcionamiento de Emplazamiento No Definido como Helipuerto (PUNTA DE PARRA).	15-01-2018	15-07-2018	**6**	**0**	TOME	CONCEPCION	BIO BIO
2017-2018	09/2/1/E/10/002	04-01-2018	Autoriza el funcionamiento de Emplazamiento No Definido como Helipuerto (SAN ISIDRO)	15-12-2017	05-05-2018	**4**	**20**	BULNES	DIGUILLÍN	ÑUBLE
2017-2018	09/2/1/E/209	15-01-2018	Autoriza el funcionamiento de Emplazamiento No Definido como Helipuerto No Definido como Helipuerto (MARDOÑAL).	27-12-2017	30-05-2018	**5**	**3**	HUALQUI	CONCEPCION	BIO BIO
2017-2018	09/2/1/E/3/07	15-01-2018	Autoriza el funcionamiento de Emplazamiento No Definido como Helipuerto (TOTORAL).	27-12-2017	30-05-2018	**5**	**3**	COELEMU	ITATA	ÑUBLE
2017-2018	09/2/1/E/4/08	15-01-2018	Autoriza el funcionamiento de Emplazamiento No Definido como Helipuerto (CANGREJILLO).	27-12-2017	30-05-2018	**5**	**3**	LA FLORIDA (COPIULEMU)	CONCEPCION	BIO BIO
2017-2018	09/2/1/E/5/010	15-01-2018	Autoriza el funcionamiento de Emplazamiento No Definido como helipuerto (TANAHUILLÍN).	27-12-2017	30-05-2018	**5**	**3**	SANTA JUANA	CONCEPCION	BIO BIO
2017-2018	09/2/1/E/6/05	15-01-2018	Autoriza el funcionamiento de Emplazamiento No Definido como Helipuerto (EL AJIAL).	01-01-2018	07-07-2018	**6**	**6**	PEMUCO	DIGUILLÍN	ÑUBLE
2017-2018	09/2/1/E/7/06	15-01-2018	Autoriza el funcionamiento de Emplazamiento No Definido como Helipuerto (EL MIRADOR).	15-12-2017	30-04-2018	**4**	**15**	LAUTARO	CAUTÍN	LA ARAUCANÍA
2017-2018	09/2/1/E/9/04	15-01-2018	Autoriza el funcionamiento de Emplazamiento No Definido como Helipuerto (MAQUI 7).	01-01-2018	01-06-2018	**5**	**0**	RETIRO	LINARES	MAULE
2017-2018	09/2/1/E/10/013	18-01-2018	Autoriza el funcionamiento de Emplazamiento No Definido como Helipuerto (MAQUI 1).	08-01-2018	01-06-2018	**4**	**24**	TALCA	TALCA	MAULE
2017-2018	09/2/1/E/80018	23-01-2018	Autoriza el funcionamiento de Emplazamiento No Definido como Helipuerto (LAMPA).	01-01-2018	01-06-2018	**5**	**0**	LAMPA	CHACABUCO	METROPOLITANA
2017-2018	09/2/1/E/10/021	30-01-2018	Autoriza el funcionamiento de Emplazamiento No Definido como Helipuerto (TRALPENES).	28-11-2017	30-04-2018	**5**	**2**	NACIMIENTO	BIO BIO	BIO BIO
2017-2018	09/2/1/E/12/023	30-01-2018	Autoriza el funcionamiento de Emplazamiento No Definido como Helipuerto (SAN OSCAR).	28-11-2017	30-04-2018	**5**	**2**	LUMACO	MALLECO	LA ARAUCANÍA
2017-2018	09/2/1/E/13/024	30-01-2018	Autoriza el funcionamiento de Emplazamiento No Definido como Helipuerto (PEUMO).	01-12-2017	10-03-2018	**3**	**9**	PEUMO	CACHAPOAL	LIB. GRAL. B. O'HIGGINS

2017-2018	09/2/1/E/22/0226	26-12-2017	Autoriza el funcionamiento de Emplazamiento No Definido como Aeródromo (PURAPEL).	01-12-2017	01-06-2018	**6**	**0**	SAN JAVIER (LOCALIDAD HUERTA DE MAULE)	LINARES	MAULE
2017-2018	09/2/1/E/210225	26-12-2017	Autoriza el funcionamiento de Emplazamiento No Definido como Helipuerto TIJERAL.	01-12-2017	01-06-2018	**6**	**0**	ANGOL	MALLECO	LA ARAUCANÍA
2017-2018	09/2/1/E/24/0224	26-12-2017	Autoriza el funcionamiento de Emplazamiento No Definido como Helipuerto (POLHUIN).	13-12-2017	30-05-2018	**5**	**17**	CAUQUENES	CAUQUENES	MAULE
2017-2018	09/2/1/E/25/0223	26-12-2017	Autoriza el funcionamiento de Emplazamiento No Definido como helipuerto (KAISER)	14-12-2017	30-05-2018	**5**	**16**	PINTO	DIGUILLÍN	ÑUBLE
2017-2018	09/2/1/E/26/0222	26-12-2017	Autoriza el funcionamiento de Emplazamiento No Definido como helipuerto (AUQUIL)	01-12-2017	30-05-2018	**5**	**29**	PELARCO	TALCA	MAULE
2017-2018	09/2/1/E/27/0221	26-12-2017	Autoriza el funcionamiento de Emplazamiento No Definido como Helipuerto (PAN DE AZÚCAR)	01-12-2017	30-05-2018	**5**	**29**	SAN JAVIER	LINARES	MAULE
2017-2018	09/2/1/E/23/0220	26-12-2017	Autoriza el funcionamiento de Emplazamiento No Definido como Helipuerto (PURAPEL).	01-12-2017	01-06-2018	**6**	**0**	SAN JAVIER (LOCALIDAD HUERTA DE MAULE)	LINARES	MAULE
2017-2018	09/2/1/E/17/0219	26-12-2017	Autoriza el funcionamiento de Emplazamiento No Definido como Aeródromo (LICANTEN).	30-11-2017	30-04-2018	**5**	**0**	LICANTEN	CURICO	MAULE
2017-2018	09/2/1/E/20/0217	20-12-2017	Autoriza el funcionamiento de Emplazamiento No Definido como Helipuerto (MAQUI 1).	01-12-2017	01-06-2018	**6**	**0**	TALCA	TALCA	MAULE
2017-2018	09/2/1/E/19/0212	15-12-2017	Autoriza el funcionamiento de Emplazamiento No Definido como Aeródromo (TANAHUILLÍN).	30-11-2017	30-05-2018	**6**	**0**	SANTA JUANA	CONCEPCION	BIO BIO
2017-2018	09/2/1/E/16/0193	27-12-2017	Autoriza el funcionamiento de Emplazamiento No Definido como Helipuerto (SAN JUAN DE LOS OLIVOS).	30-11-2017	30-05-2018	**6**	**0**	CUREPTO	TALCA	MAULE
2017-2018	09/2/1/E/15/0191	27-11-2017	Autoriza el funcionamiento de Emplazamiento No Definido como Helipuerto COYANCO.	30-11-2017	30-05-2018	**6**	**0**	FLORIDA	CONCEPCION	BIO BIO
2017-2018	09/2/1/E/14/0192	27-11-2017	Autoriza el funcionamiento de Emplazamiento No Definido como Helipuerto (BASE SANTA JUANA).	15-12-2017	30-03-2018	**3**	**15**	SANTA JUANA	CONCEPCION	BIO BIO
2017-2018	09/2/1/E/15/0190	23-12-2017	Autoriza el funcionamiento de Emplazamiento No Definido como Helipuerto (LA COLCHA).	15-11-2017	15-05-2018	**6**	**0**	CURANILAHUE	ARAUCO	BIO BIO
			Media	**14-12-2017**	**25-05-2018**	**5**	**7**			
			Mediana	**13-12-2017**	**30-05-2018**	**5**	**3**			

Moda	01-12-2017	25-05-2018	5	0
Valores Extremos Inicio-Termino (Fechas Periodo)	15-11-2017	19-08-2018		

Año	N° Resolución Exenta	Fecha acto	Breve descripción del objeto del acto	PERIODO		DURACIÓN		COMUNA	PROVINCIA	REGIÓN
				DESDE	HASTA	MESES	DIAS			
2016-2017	09/2/1/E/4/053	22-03-2017	Autoriza el funcionamiento de Emplazamiento No Definido como helipuerto (HELISAV).	21-03-2017	15-09-2017	5	25	QUILLOTA	QUILLOTA	VALPARAÍSO
2016-2017	09/2/1/E/5/ 054	22-03-2017	Autoriza el funcionamiento de Emplazamiento No Definido como Helipuerto (HELIPISTA PUMANQUE).	21-03-2017	30-04-2017	1	9	PUMANQUE	COLCHAGUA	LIB. GRAL. B. O'HIGGINS
2016-2017	09/2/1/E/027	01-02-2017	Autoriza el funcionamiento de Emplazamiento No Definido como Helipuerto (MININCO)	23-01-2017	30-06-2017	5	7	COLLIPULLI	MALLECO	LA ARAUCANÍA
2016-2017	09/2/1/E/026	01-02-2017	Autoriza el funcionamiento de Emplazamiento No Definido como Aeródromo (TANAHUILLÍN).	24-01-2017	30-06-2017	5	6	SANTA JUANA	CONCEPCION	BIO BIO
2016-2017	09/2/1/E/0273	29-12-2016	Autoriza el funcionamiento de Emplazamiento No Definido como Helipuerto (EL AJIAL).	26-12-2016	30-05-2017	5	4	PEMUCO	DIGUILLÍN	ÑUBLE
2016-2017	09/2/1/E/0274	29-12-2016	Autoriza el funcionamiento de Emplazamiento No Definido como Helipuerto (VILLA ALEGRE)	19-12-2016	30-05-2017	5	11	VILLA ALEGRE	LINARES	MAULE
2016-2017	09/2/1/E/0266	26-12-2016	Autoriza el funcionamiento de Emplazamiento No Definido como Helipuerto (LA SERENA).	15-12-2016	10-05-2017	4	25	TEMUCO	CAUTÍN	LA ARAUCANÍA
2016-2017	09/2/1/E/0267	26-12-2016	Autoriza el funcionamiento de Emplazamiento No Definido como Helipuerto (SAN ISIDRO)	15-12-2016	10-05-2017	4	25	BULNES	DIGUILLÍN	ÑUBLE
2016-2017	09/2/1/E/0261	16-12-2016	Autoriza el funcionamiento de Emplazamiento No Definido como Helipuerto (CIPRESES).	18-12-2016	30-05-2017	5	12	SAN CLEMENTE	MAULE	MAULE
2016-2017	09/2/1/E/0262	15-12-2016	Autoriza el funcionamiento de Emplazamiento No Definido como Helipuerto (EL MIRADOR).	18-12-2016	30-05-2017	5	12	LAUTARO	CAUTÍN	LA ARAUCANÍA
2016-2017	09/2/1/E/0252	07-12-2016	Autoriza el funcionamiento de Emplazamiento No Definido como Helipuerto (PEUMO).	28-11-2016	30-04-2017	5	2	PEUMO	CACHAPOAL	LIB. GRAL. B. O'HIGGINS
2016-2017	09/2/1/E/0253	07-12-2016	Autoriza el funcionamiento de Emplazamiento No Definido como Helipuerto (TRALPENES).	01-12-2016	30-04-2017	4	29	NACIMIENTO	BIO BIO	BIO BIO

2016-2017	09/2/1/E/0254	07-12-2016	Autoriza el funcionamiento de Emplazamiento No Definido como Helipuerto (SAN ANTONIO)	01-12-2016	30-04-2017	**4**	**29**	COLLIPULLI	MALLECO	LA ARAUCANÍA
2016-2017	09/2/1/E/0248	01-12-2016	Autoriza el funcionamiento de Emplazamiento No Definido como Helipuerto TIJERAL.	30-11-2016	30-05-2017	**6**	**0**	ANGOL	MALLECO	LA ARAUCANÍA
2016-2017	09/2/1/E/0247	01-12-2016	Autoriza el funcionamiento de Emplazamiento No Definido como Aeródromo (LICANTEN).	30-11-2016	30-05-2017	**6**	**0**	LICANTEN	CURICO	MAULE
2016-2017	09/2/1/E/0246	01-12-2016	Autoriza el funcionamiento de Emplazamiento No Definido como Helipuerto (SIBERIA).	30-11-2016	30-05-2017	**6**	**0**	YUNGAY	DIGUILLÍN	ÑUBLE
2016-2017	09/2/1/E/0245	01-12-2016	Autoriza el funcionamiento de Emplazamiento No Definido como Helipuerto (POLHUIN).	30-11-2016	30-05-2017	**6**	**0**	CAUQUENES	CAUQUENES	MAULE
2016-2017	09/2/1/E/0244	01-12-2016	Autoriza el funcionamiento de Emplazamiento No Definido como helipuerto (KAISER)	30-11-2016	30-05-2017	**6**	**0**	PINTO	DIGUILLÍN	ÑUBLE
2016-2017	09/2/1/E/0243	01-12-2016	Autoriza el funcionamiento de Emplazamiento No Definido como helipuerto (AUQUIL)	30-11-2016	30-05-2017	**6**	**0**	PELARCO	TALCA	MAULE
2016-2017	09/2/1/E/0242	01-12-2016	Autoriza el funcionamiento de Emplazamiento No Definido como Aeródromo (PURAPEL).	30-11-2016	01-05-2017	**5**	**1**	SAN JAVIER (LOCALIDAD HUERTA DE MAULE)	LINARES	MAULE
2016-2017	09/2/1/E/0241	01-12-2016	Autoriza el funcionamiento de Emplazamiento No Definido como Helipuerto (SANTA JUANA).	30-11-2016	30-05-2017	**6**	**0**	SANTA JUANA	CONCEPCION	BIO BIO
2016-2017	09/2/1/E/0240	01-12-2016	Autoriza el funcionamiento de Emplazamiento No Definido como Aeródromo (TANAHUILLÍN).	30-11-2016	30-05-2017	**6**	**0**	SANTA JUANA	CONCEPCION	BIO BIO
2016-2017	09/2/1/E/0239	01-12-2016	Autoriza el funcionamiento de Emplazamiento No Definido como Helipuerto (MARÍA DOLORES).	30-11-2016	30-05-2017	**6**	**0**	LOS ANGELES	BIO BIO	BIO BIO
2016-2017	09/2/1/E/0237	01-12-2016	Autoriza el funcionamiento de Emplazamiento No Definido como Helipuerto (SAN JUAN DE LOS OLIVOS).	30-11-2016	30-05-2017	**6**	**0**	CUREPTO	TALCA	MAULE
2016-2017	09/2/1/E/0236	01-12-2016	Autoriza el funcionamiento de Emplazamiento No Definido como Helipuerto (LA COLCHA).	30-11-2016	30-05-2017	**6**	**0**	CURANILAHUE	ARAUCO	BIO BIO
			Media	**17-12-2016**	**29-05-2017**	**5**	**8**			
			Mediana	**30-11-2016**	**30-05-2017**	**5**	**2**			
			Moda	**30-11-2016**	**30-05-2017**	**6**	**0**			

Valores Extremos Inicio-Termino (Fechas Periodo)	28-11-2016	30-06-2017

Año	N° Resolución Exenta	Fecha acto	Breve descripción del objeto del acto	PERIODO		DURACIÓN		COMUNA	PROVINCIA	REGIÓN
				DESDE	HASTA	MESES	DIAS			
2015-2016	09/2/1/E/3/022	27-02-2016	Autoriza el funcionamiento de Emplazamiento No Definido como Aeródromo (TANAHUILLÍN).	22-01-2016	30-06-2016	5	8	SANTA JUANA	CONCEPCION	BIO BIO
2015-2016	09/2/1/E/4/020	26-01-2016	Autoriza el funcionamiento de Emplazamiento No Definido como Helipuerto (EL AJIAL).	27-01-2016	30-04-2016	3	3	PEMUCO	DIGUILLÍN	ÑUBLE
2015-2016	09/2/1/E/1/0224	15-01-2016	Autoriza el funcionamiento de Emplazamiento No Definido como Helipuerto (MAQUI 1).	18-01-2016	30-05-2016	4	12	TALCA	TALCA	MAULE
2015-2016	09/2/1/E/2/0225	15-01-2016	Autoriza el funcionamiento de Emplazamiento No Definido como Helipuerto (EL MIRADOR).	15-01-2016	30-04-2016	3	15	LAUTARO	CAUTÍN	LA ARAUCANÍA
2015-2016	09/2/1/E/34/04	06-01-2015	Autoriza el funcionamiento de Emplazamiento No Definido como helipuerto (AUQUIL)	28-12-2015	30-05-2016	5	2	PELARCO	TALCA	MAULE
2015-2016	09/2/1/E/33/03	05-01-2015	Autoriza el funcionamiento de Emplazamiento No Definido como helipuerto (KAISER)	28-12-2015	30-05-2016	5	2	PINTO	DIGUILLÍN	ÑUBLE
2015-2016	09/2/1/E/35/06	06-01-2015	Autoriza el funcionamiento de Emplazamiento No Definido como Aeródromo (LICANTEN).	28-12-2015	30-05-2016	5	2	LICANTEN	CURICO	MAULE
2015-2016	09/2/1/E/32/05	06-01-2016	Autoriza el funcionamiento de Emplazamiento No Definido como Helipuerto TIJERAL.	28-12-2015	30-05-2016	5	2	ANGOL	MALLECO	LA ARAUCANÍA
2015-2016	09/2/1/E/16/0194	07-12-2015	Autoriza el funcionamiento de Emplazamiento No Definido como Helipuerto (SAN ISIDRO)	20-12-2015	31-05-2016	5	11	BULNES	DIGUILLÍN	ÑUBLE
2015-2016	09/2/1/E/18/0195	07-12-2015	Autoriza el funcionamiento de Emplazamiento No Definido como Helipuerto (SAN ANTONIO)	05-12-2015	30-04-2016	4	25	COLLIPULLI	MALLECO	LA ARAUCANÍA
2015-2016	09/2/1/E/19/0196	07-12-2015	Autoriza el funcionamiento de Emplazamiento No Definido como Helipuerto (TRALPENES).	15-12-2015	30-04-2016	4	15	NACIMIENTO	BIO BIO	BIO BIO
2015-2016	09/2/1/E/20/0197	07-12-2016	Autoriza el funcionamiento de Emplazamiento No Definido como Helipuerto (PEUMO DE LA ROSA DE SOFRUNO).	07-12-2015	30-04-2016	4	23	PEUMO	CACHAPOAL	LIB. GRAL. B. O'HIGGINS

2015-2016	09/2/1/E/21/0198	09-12-2015	Autoriza el funcionamiento de Emplazamiento No Definido como Helipuerto (LA COLCHA HELICÓPTERO).	15-12-2015	30-05-2016	**5**	**15**	CURANILAHUE	ARAUCO	BIO BIO
2015-2016	09/2/1/E/22/0199	09-12-2015	Autoriza el funcionamiento de Emplazamiento No Definido como Aeródromo (LA COLCHA).	15-12-2015	30-05-2016	**5**	**15**	CURANILAHUE	ARAUCO	BIO BIO
2015-2016	09/2/1/E/23/0200	09-12-2015	Autoriza el funcionamiento de Emplazamiento No Definido como Helipuerto (SANTA JUANA).	15-12-2015	30-05-2016	**5**	**15**	SANTA JUANA	CONCEPCION	BIO BIO
2015-2016	09/2/1/E/25/0204	14-12-2015	Autoriza el funcionamiento de Emplazamiento No Definido como Helipuerto (POLHUIN).	15-12-2015	30-05-2016	**5**	**15**	CAUQUENES	CAUQUENES	MAULE
2015-2016	09/2/1/E/26/0206	14-12-2015	Autoriza el funcionamiento de Emplazamiento No Definido como Aeródromo (PURAPEL).	15-12-2015	30-05-2016	**5**	**15**	SAN JAVIER	LINARES	MAULE
2015-2016	09/2/1/E/27/0205	14-12-2016	Autoriza el funcionamiento de Emplazamiento No Definido como Aeródromo (TANAHUILLÍN).	15-12-2015	30-05-2016	**5**	**15**	SANTA JUANA	CONCEPCION	BIO BIO
2015-2016	09/2/1/E/29/0210	18-12-2015	Autoriza el funcionamiento de Emplazamiento No Definido como Helipuerto (TORRES DEL PAINE)	16-12-2015	15-03-2016	**2**	**28**	TORRES DEL PAINE	ULTIMA ESPERANZA	MAGALLANES Y LA ANTARTIDA CHILENA
2015-2016	09/2/1/E/31/0212	24-12-2015	Autoriza el funcionamiento de Emplazamiento No Definido como Helipuerto (SAN ISIDRO)- DEROGA RES. EX. N°09/2/1/E/16/0194 del 07.12.205	20-12-2015	31-05-2016	**5**	**11**	BULNES	DIGUILLÍN	ÑUBLE
2015-2016	09/2/1/E/14/0178	12-11-2015	Autoriza el funcionamiento de Emplazamiento No Definido como Helipuerto (SAN JUAN DE LOS OLIVOS).	19-11-2015	17-05-2016	**5**	**28**	CUREPTO	TALCA	MAULE
2015-2016	09/2/1/E/15/0181	16-11-2015	Autoriza el funcionamiento de Emplazamiento No Definido como Helipuerto COYANCO.	19-11-2015	17-05-2016	**5**	**28**	FLORIDA	CONCEPCION	BIO BIO
			Media	**21-12-2015**	**20-05-2016**	**5**	**14**			
			Mediana	**15-12-2015**	**30-05-2016**	**5**	**15**			
			Moda	**15-12-2015**	**30-05-2016**	**5**	**15**			
			Valores Extremos Inicio-Termino (Fechas Periodo)	**19-11-2015**	**30-06-2016**					

Año	N° Resolución Exenta	Fecha acto	Breve descripción del objeto del acto	PERIODO		DURACIÓN		COMUNA	PROVINCIA	REGIÓN
				DESDE	HASTA	MESES	DIAS			

2014-2015	09/2/1/E/6/039	24-03-2015	Autoriza el funcionamiento de Emplazamiento No Definido como Helipuerto (LA SERENA).	20-03-2015	30-05-2015	**2**	**10**	TEMUCO	CAUTÍN	LA ARAUCANÍA
2014-2015	09/2/1/E/5/038	24-03-2015	Autoriza el funcionamiento de Emplazamiento No Definido como Helipuerto (SAN ISIDRO)	20-03-2015	31-05-2015	**2**	**11**	BULNES	DIGUILLÍN	ÑUBLE
2014-2015	09/2/1/E/3/024	06-02-2015	Autoriza el funcionamiento de Emplazamiento No Definido como helipuerto (HELISAV).	05-02-2015	05-08-2015	**6**	**0**	QUILLOTA	QUILLOTA	VALPARAÍSO
2014-2015	09/2/1/E/4/027	16-02-2015	Autoriza el funcionamiento de Emplazamiento No Definido como Helipuerto (LOS SAUCES).	13-02-2015	13-07-2015	**5**	**0**	LOS SAUCES	MALLECO	LA ARAUCANÍA
2014-2015	09/2/1/E/43/0002	05-01-2015	Autoriza el funcionamiento de Emplazamiento No Definido como Helipuerto (PUREN-FDO. CAUPOLICAN).	29-12-2014	30-05-2015	**5**	**1**	PUREN	MALLECO	LA ARAUCANÍA
2014-2015	09/2/1/E/1/0013	14-01-2015	Autoriza el funcionamiento de Emplazamiento No Definido como Helipuerto (BASE EL MIRADOR).	08-01-2015	30-04-2015	**3**	**22**	LAUTARO	CAUTÍN	LA ARAUCANÍA
2014-2015	09/2/1/E/2/0014	22-01-2015	Autoriza el funcionamiento de Emplazamiento No Definido como Helipuerto (BASE EL MIRADOR).	08-01-2015	30-04-2015	**3**	**22**	LAUTARO	CAUTÍN	LA ARAUCANÍA
2014-2015	09/2/1/E/37/0263	29-12-2014	Autoriza el funcionamiento de Emplazamiento No Definido como Helipuerto (POLHUIN).	16-12-2014	30-05-2015	**5**	**14**	CAUQUENES	CAUQUENES	MAULE
2014-2015	09/2/1/E/42/0259	24-12-2014	Autoriza el funcionamiento de Emplazamiento No Definido como Helipuerto (TRALPENES).	15-12-2014	31-05-2015	**5**	**16**	NACIMIENTO	BIO BIO	BIO BIO
2014-2015	09/2/1/E/41/0258	24-12-2014	Autoriza el funcionamiento de Emplazamiento No Definido como Helipuerto (TALCA MAQUI 1).	20-12-2014	30-05-2015	**5**	**10**	TALCA	TALCA	MAULE
2014-2015	09/2/1/E/40/0257	24-12-2014	Autoriza el funcionamiento de Emplazamiento No Definido como helipuerto (KAISER)	23-12-2014	30-05-2015	**5**	**7**	PINTO	DIGUILLÍN	ÑUBLE
2014-2015	09/2/1/E/39/0256	24-12-2014	Autoriza el funcionamiento de Emplazamiento No Definido como helipuerto (AUQUIL)	19-12-2014	30-05-2015	**5**	**11**	PELARCO	TALCA	MAULE
2014-2015	09/2/1/E/38/0255	04-12-2014	Autoriza el funcionamiento de Emplazamiento No Definido como Helipuerto (CANGREJILLO).	16-12-2014	30-05-2015	**5**	**14**	LA FLORIDA	CONCEPCION	BIO BIO
2014-2015	09/02/1/E/37/0254	24-12-2014	Autoriza el funcionamiento de Emplazamiento No Definido como Helipuerto (POLHUIN).	16-12-2014	30-05-2015	**5**	**14**	CAUQUENES	CAUQUENES	MAULE
2014-2015	09/02/1/E/36/0253	24-12-2014	Autoriza el funcionamiento de Emplazamiento No Definido como Helipuerto TIJERAL.	15-12-2014	30-05-2015	**5**	**15**	ANGOL	MALLECO	LA ARAUCANÍA

2014-2015	09/2/1/E/35/0248	16-12-2014	Autoriza el funcionamiento de Emplazamiento No Definido como Helipuerto (MARÍA DOLORES).	09-12-2014	30-05-2015	**5**	**21**	LOS ANGELES	BIO BIO	BIO BIO
2014-2015	09/2/1/E/34/0247	16-12-2014	Autoriza el funcionamiento de Emplazamiento No Definido como Aeródromo (PURAPEL).	13-12-2014	11-06-2015	**5**	**29**	SAN JAVIER	LINARES	MAULE
2014-2015	09/2/1/E/33/0246	16-12-2014	Autoriza el funcionamiento de Emplazamiento No Definido como Aeródromo (LICANTEN).	18-12-2014	10-06-2015	**5**	**23**	LICANTEN	CURICO	MAULE
2014-2015	09/2/1/E/31/0242	11-12-2014	Autoriza el funcionamiento de Emplazamiento No Definido como Helipuerto (SAN JUAN DE LOS OLIVOS).	26-11-2014	25-05-2015	**5**	**29**	CUREPTO	TALCA	MAULE
2014-2015	09/2/1/E/32/0241	11-12-2014	Autoriza el funcionamiento de Emplazamiento No Definido como Helipuerto (SANTA ESTELA)	26-11-2014	25-05-2015	**5**	**29**	CONSTITUCIÓN	TALCA	MAULE
2014-2015	09/2/1/E/29/0237	04-12-2014	Autoriza el funcionamiento de Emplazamiento No Definido como Helipuerto (SANTA JUANA).	01-12-2014	30-05-2015	**5**	**29**	SANTA JUANA	CONCEPCION	BIO BIO
2014-2015	09/2/1/E/28/0236	04-12-2014	Autoriza el funcionamiento de Emplazamiento No Definido como Aeródromo (TANAHUILLÍN).	04-12-2014	30-05-2015	**5**	**26**	SANTA JUANA	CONCEPCION	BIO BIO
2014-2015	09/2/1/E/27/0235	01-12-2014	Autoriza el funcionamiento de Emplazamiento No Definido como Aeródromo (LA COLCHA).	22-11-2014	21-05-2015	**5**	**29**	CURANILAHUE	ARAUCO	BIO BIO
2014-2015	09/2/1/E/26/0234	01-12-2014	Autoriza el funcionamiento de Emplazamiento No Definido como Helipuerto (LA COLCHA HELICÓPTERO).	22-11-2014	21-05-2015	**5**	**29**	CURANILAHUE	ARAUCO	BIO BIO
2014-2015	09/2/1/E/30/0243	11-12-2014	Autoriza el funcionamiento de Emplazamiento No Definido como Helipuerto COYANCO.	26-11-2014	25-05-2015	**5**	**29**	FLORIDA	CONCEPCION	BIO BIO
			Media	**25-12-2014**	**31-05-2015**	**5**	**18**			
			Mediana	**16-12-2014**	**30-05-2015**	**5**	**16**			
			Moda	**16-12-2014**	**30-05-2015**	**5**	**29**			
			Valores Extremos Inicio-Termino (Fechas Periodo)	**22-11-2014**	**05-08-2015**					

Anexo D: Número de Emplazamientos No Definidos como Helipuerto o Aeródromo Autorizados Habilitados por Temporada (2014-2021)

N°	EMPLAZAMIENTOS AUTORIZADOS	COMUNA	PROVINCIA	REGIÓN	TEMPORADA							CANTIDAD HABIL. x COMUNA	% HABIL. x COMUNA	CANTIDAD HABIL. x REGIÓN	% HABIL. x REGIÓN
					2014-2015	2015-2016	2016-2017	2017-2018	2018-2019	2019-2020	2020-2021				
1	Hel. HELISAV	QUILLOTA	QUILLOTA	VALPARAÍSO	1	0	1	0	0	0	0	2	28,6	**2**	1,1
2	Hel. CONAF LAMPA (EL ROBLE 9 EN LAMPA, LAMPA)	LAMPA	CHACABUCO	METROPOLITANA	0	0	0	1	1	0	1	3	42,9	**3**	1,6
3	Hel. RANCAGUA	RANCAGUA	CACHAPOAL	LIB. GRAL. B. O'HIGGINS	0	0	0	0	0	1	0	1	14,3	**1**	0,5
4	Hel. PEUMO DE LA ROSA DE SOFRUNO	PEUMO	CACHAPOAL	LIB. GRAL. B. O'HIGGINS	0	1	1	1	1	1	1	6	85,7	**9**	4,8
5	HELIPISTA PUMANQUE (PUMANQUE)	PUMANQUE	COLCHAGUA	LIB. GRAL. B. O'HIGGINS	0	0	1	0	1	0	0	2	28,6		
6	Hel. BASE MARCHIGUE	MARCHIHUE	CARDENAL CARO	LIB. GRAL. B. O'HIGGINS	0	0	0	0	0	0	1	1	14,3		
7	Hel. CIPRESES	SAN CLEMENTE	MAULE	MAULE	0	0	1	1	0	0	0	2	28,6	**58**	30,9
8	Hel. POLHUIN	CAUQUENES	CAUQUENES	MAULE	1	1	1	1	1	1	0	6	85,7		
9	Hel. SANTA ESTELA	CONSTITUCIÓN	TALCA	MAULE	1	0	0	0	0	1	1	3	42,9		
10	Hel. SAN JUAN DE LOS OLIVOS	CUREPTO	TALCA	MAULE	1	1	1	1	1	1	1	7	100,0		
11	Hel. PALHUEN	TALCA	TALCA	MAULE	0	0	0	0	1	0	1	2	28,6		
12	Hel. VILLA ALEGRE	VILLA ALEGRE	LINARES	MAULE	0	0	1	0	0	0	0	1	14,3		
13	Ad. LICANTEN	LICANTEN	CURICO	MAULE	1	1	1	1	1	1	1	7	100,0		
14	Hel. TALCA MAQUI 1	RETIRO	LINARES	MAULE	1	1	0	1	1	1	1	6	85,7		
15	Hel. MAQUI 7 EN RETIRO	RETIRO	LINARES	MAULE	0	0	0	1	1	0	0	2	28,6		
16	Hel. PAN DE AZÚCAR	SAN JAVIER	LINARES	MAULE	0	0	0	1	1	1	0	3	42,9		
17	Hel. LONGAVÍ	LONGAVI	LINARES	MAULE	0	0	0	0	0	1	1	2	28,6		
18	Hel. PURAPEL	SAN JAVIER	LINARES	MAULE	0	0	0	1	1	1	1	4	57,1		
19	Ad. PURAPEL	SAN JAVIER	LINARES	MAULE	1	1	1	1	1	1	1	7	100,0		
20	Hel. AUQUIL	PELARCO	TALCA	MAULE	1	1	1	1	1	1	0	6	85,7		
21	Hel. SAN ISIDRO	BULNES	DIGUILLÍN	ÑUBLE	1	1	1	1	1	1	0	6	85,7	**28**	14,9
22	Hel. KAISER	PINTO	DIGUILLÍN	ÑUBLE	1	1	1	1	1	1	0	6	85,7		
23	Hel. EL AJIAL	PEMUCO	DIGUILLÍN	ÑUBLE	0	1	1	1	0	0	1	4	57,1		
24	Hel.VIVERO DE ALAMOS (PARCELA 74 VIVERO DE ÁLAMO, BASE VIVERO DE ALAMOS)	CHILLAN	DIGUILLÍN	ÑUBLE	0	0	0	0	1	1	1	3	42,9		
25	Hel. LOTE 1 TOTORAL (TOTORAL)	COELEMU	ITATA	ÑUBLE	0	0	0	1	1	1	1	4	57,1		
26	Hel. ZORZAL BLANCO 2	QUIRIHUE	ITATA	ÑUBLE	0	0	0	0	0	0	1	1	14,3		
27	Hel. (ADMINISTRACIÓN) SIBERIA	YUNGAY	DIGUILLÍN	ÑUBLE	0	0	1	0	1	0	1	3	42,9		
28	Ad. BASE EL LITRAL Y LOS PINOS AVION	QUILLÓN	DIGUILLÍN	ÑUBLE	0	0	0	0	0	0	1	1	14,3		
29	Hel. TRALPENE(S)	NACIMIENTO	BIO BIO	BIO BIO	1	1	1	1	1	1	1	7	100,0		
30	Hel. CANGREJILLO	LA FLORIDA (COPIULEMU)	CONCEPCION	BIO BIO	1	0	0	1	1	1	1	5	71,4		
31	Hel. MARDOÑAL	HUALQUI (LOCALIDAD TALCAMAVIDA)	CONCEPCION	BIO BIO	0	0	0	1	1	1	1	4	57,1		
32	Hel. MARÍA DOLORES	LOS ANGELES	BIO BIO	BIO BIO	1	0	1	0	0	1	0	3	42,9		

33	Hel. DUQUECO (DUQUECO 2)	LOS ANGELES	BIO BIO	BIO BIO	0	0	0	0	1	1	1	3	42,9		
34	Hel. TRILAHUE	CABRERO	BIO BIO	BIO BIO	0	0	0	0	0	0	1	1	14,3		
35	Hel. SANTA JUANA	SANTA JUANA	CONCEPCION	BIO BIO	1	1	1	1	1	0	0	5	71,4	**58**	30,9
36	Ad. TANAHUILLIN	SANTA JUANA	CONCEPCION	BIO BIO	1	1	1	1	1	1	1	7	100,0		
37	Hel. TANAHUILLIN	SANTA JUANA	CONCEPCION	BIO BIO	0	0	0	1	1	1	0	3	42,9		
38	Hel. PUNTA DE PARRA	CONCEPCIÓN	CONCEPCIÓN	BIO BIO	0	0	0	1	1	0	0	2	28,6		
39	Ad. LA COLCHA	CURANILAHUE	ARAUCO	BIO BIO	1	1	0	0	1	1	1	5	71,4		
40	Hel. (LA COLCHA HELICÓPTERO).	CURANILAHUE	ARAUCO	BIO BIO	1	1	1	1	1	1	1	7	100,0		
41	Hel. COYANCO	FLORIDA	CONCEPCION	BIO BIO	1	1	0	1	1	1	1	6	85,7		
42	Hel. EL MIRADOR DE LAUTARO (EL MIRADOR; BASE EL MIRADOR)	LAUTARO	CAUTÍN	LA ARAUCANÍA	1	1	1	1	1	1	0	6	85,7		
43	Hel. TIJERAL	ANGOL	MALLECO	LA ARAUCANÍA	1	1	1	1	1	1	1	7	100,0		
44	Hel. SAN ANTONIO	COLLIPULLI	MALLECO	LA ARAUCANÍA	0	1	1	0	1	1	1	5	71,4		
45	Ad. MININCO	COLLIPULLI	MALLECO	LA ARAUCANÍA	0	0	1	0	0	0	0	1	14,3	**25**	13,3
46	Hel. SAN OSCAR	LUMACO	MALLECO	LA ARAUCANÍA	0	0	0	1	0	1	0	2	28,6		
47	Hel. LA SERENA	TEMUCO	CAUTÍN	LA ARAUCANÍA	1	0	1	0	0	0	0	2	28,6		
48	Hel. LOS SAUCES	LOS SAUCES	MALLECO	LA ARAUCANÍA	1	0	0	0	0	0	0	1	14,3		
49	Hel. PUREN-FDO. CAUPOLICAN	PUREN	MALLECO	LA ARAUCANÍA	1	0	0	0	0	0	0	1	14,3		
50	Hel. LLONGO (BASE LLONGO)	MARIQUINA	VALDIVIA	LOS RIOS	0	0	0	0	0	1	1	2	28,6	**2**	1,1
51	Hel. TORRES DEL PAINE	TORRES DEL PAINE	ULTIMA ESPERANZA	MAGALLANES Y LA ANTARTIDA CHILENA	0	1	0	0	1	0	0	2	28,6	**2**	1,1
		TOTAL			**23**	**20**	**24**	**28**	**33**	**31**	**29**	**188**			

ANEXO E: Emplazamientos No Definidos como Helipuerto o Aeródromo Autorizados vs N° Incendios Ocurridos por Temporada y Comuna (2014-2021)

				EMPLAZAMIENTOS HABILITADOS POR TEMPORADAS							N° INCENDIOS POR TEMPORADA (Fuente CONAF)						
COMUNA	PROVINCIA	REGIÓN	EMPLAZAMIENTOS AUTORIZADOS	2014-2015	2015-2016	2016-2017	2017-2018	2018-2019	2019-2020	2020-2021	2014-2015	2015-2016	2016-2017	2017-2018	2018-2019	2019-2020	2020-2021
QUILLOTA	QUILLOTA	VALPARAÍSO	Hel. HELISAV	1	0	1	0	0	0	0	41	34	44	34	31	50	29
LAMPA	CHACABUCO	METROPOLITANA	Hel. CONAF LAMPA (EL ROBLE 9 EN LAMPA, LAMPA)	0	0	0	1	1	0	1	25	36	49	65	44	31	43
RANCAGUA	CACHAPOAL	LIB. GRAL. B. O'HIGGINS	Hel. RANCAGUA	0	0	0	0	0	1	0	0	2	5	5	7	4	4
PEUMO	CACHAPOAL		Hel. PEUMO DE LA ROSA DE SOFRUNO	0	1	1	1	1	1	1	3	1	2	7	3	2	4
PUMANQUE	COLCHAGUA		HELIPISTA PUMANQUE (PUMANQUE)	0	0	1	0	1	0	0	4	2	3	3	8	7	3
MARCHIHUE	CARDENAL CARO		Hel. BASE MARCHIGUE	0	0	0	0	0	0	1	7	17	17	13	10	4	4
LICANTEN	CURICO	MAULE	Ad. LICANTEN	1	1	1	1	1	1	1	14	10	5	6	6	13	7
TALCA	TALCA		Hel. PALHUEN	0	0	0	0	1	0	1	82	97	43	79	75	105	53
SAN CLEMENTE	TALCA		Hel. CIPRESES	0	0	1	1	0	0	0	23	29	24	41	58	79	37
PELARCO	TALCA		Hel. AUQUIL	1	1	1	1	1	1	0	16	9	3	15	16	9	6
CUREPTO	TALCA		Hel. SAN JUAN DE LOS OLIVOS	1	1	1	1	1	1	1	15	17	23	19	20	52	39
CONSTITUCIÓN	TALCA		Hel. SANTA ESTELA	1	0	0	0	0	1	1	34	43	66	26	32	66	33
LONGAVI	LINARES		Hel. LONGAVÍ	0	0	0	0	0	1	1	22	38	19	33	43	34	29
RETIRO	LINARES		Hel. TALCA MAQUI 1	1	1	0	1	1	1	1	15	17	13	15	37	30	22
RETIRO	LINARES		Hel. MAQUI 7 EN RETIRO	0	0	0	1	1	0	0							
SAN JAVIER	LINARES		Hel. PAN DE AZÚCAR	0	0	0	1	1	1	0	48	75	58	72	96	81	64
SAN JAVIER	LINARES		Hel. PURAPEL	0	0	0	1	1	1	1							
SAN JAVIER	LINARES		Ad. PURAPEL	1	1	1	1	1	1	1							
VILLA ALEGRE	LINARES		Hel. VILLA ALEGRE	0	0	1	0	0	0	0	19	18	3	12	7	17	6
CAUQUENES	CAUQUENES		Hel. POLHUIN	1	1	1	1	1	1	0	60	66	56	28	63	74	48
CHILLAN	DIGUILLIN	ÑUBLE	Hel.VIVERO DE ALAMOS	0	0	0	0	1	1	1	94	83	62	80	65	59	58
PINTO	DIGUILLIN		Hel. KAISER	1	1	1	1	1	1	0	11	3	9	8	11	16	4
YUNGAY	DIGUILLIN		Hel. (ADMINISTRACIÓN) SIBERIA	0	0	1	0	1	0	1	33	18	29	17	13	30	20
PEMUCO	DIGUILLIN		Hel. EL AJIAL	0	1	1	1	0	0	1	28	19	14	15	24	19	25
QUILLÓN	DIGUILLÍN		Ad. BASE EL LITRAL Y LOS PINOS AVION	0	0	0	0	0	0	1	92	56	44	30	57	32	41
BULNES	DIGUILLIN		Hel. SAN ISIDRO	1	1	1	1	1	1	0	31	15	22	21	24	16	26
COELEMU	DIGUILLIN		Hel. LOTE 1 TOTORAL (TOTORAL)	0	0	0	1	1	1	1	23	21	43	34	39	54	52
QUIRIHUE	DIGUILLIN		Hel. ZORZAL BLANCO 2	0	0	0	0	0	0	1	17	16	26	22	16	15	17
LOS ANGELES	BIO BIO	BIO BIO	Hel. MARÍA DOLORES	1	0	1	0	0	1	0	177	205	165	134	194	174	197
LOS ANGELES	BIO BIO		Hel. DUQUECO (DUQUECO 2)	0	0	0	0	1	1	1							
CABRERO	BIO BIO		Hel. TRILAHUE	0	0	0	0	0	0	1	44	52	33	42	41	71	54
NACIMIENTO	BIO BIO		Hel. TRALPENE(S)	1	1	1	1	1	1	1	28	21	21	35	35	42	78
CONCEPCIÓN	CONCEPCIÓN		Hel. PUNTA DE PARRA	0	0	0	1	1	0	0	56	25	22	23	21	20	30
FLORIDA	CONCEPCIÓN		Hel. CANGREJILLO	1	0	0	1	1	1	1	55	34	42	21	58	53	39
FLORIDA	CONCEPCIÓN		Hel. COYANCO	1	1	0	1	1	1	1							
HUALQUI	CONCEPCIÓN		Hel. MARDOÑAL	0	0	0	1	1	1	1	77	41	58	45	54	59	66
SANTA JUANA	CONCEPCIÓN		Hel. SANTA JUANA	1	1	1	1	1	0	0							

SANTA JUANA	CONCEPCIÓN		Ad. TANAHUILLIN	1	1	1	1	1	1	1	44	20	19	14	35	40	41
SANTA JUANA	CONCEPCIÓN		Hel. TANAHUILLIN	0	0	0	1	1	1	0							
CURANILAHUE	ARAUCO		Ad. LA COLCHA	1	1	0	0	1	1	1	429	170	113	220	123	299	483
CURANILAHUE	ARAUCO		Hel. (LA COLCHA).	1	1	1	1	1	1	1							
ANGOL	MALLECO	LA ARAUCANÍA	Hel. TIJERAL	1	1	1	1	1	1	1	63	100	52	46	88	95	87
PUREN	MALLECO		Hel. PUREN-FDO. CAUPOLICAN	1	0	0	0	0	0	0	36	29	12	16	35	21	45
LOS SAUCES	MALLECO		Hel. LOS SAUCES	1	0	0	0	0	0	0	68	42	37	36	39	61	37
COLLIPULLI	MALLECO		Hel. SAN ANTONIO	0	1	1	0	1	1	1	290	265	137	226	250	393	246
COLLIPULLI	MALLECO		Ad. MININCO	0	0	1	0	0	0	0							
LUMACO	MALLECO		Hel. SAN OSCAR	0	0	0	1	0	1	0	121	81	80	81	93	191	117
TEMUCO	CAUTÍN		Hel. LA SERENA	1	0	1	0	0	0	0	67	64	46	62	76	93	52
LAUTARO	CAUTIN		Hel. EL MIRADOR DE LAUTARO	1	1	1	1	1	1	0	41	43	18	19	36	49	35
MARIQUINA	VALDIVIA	LOS RIOS	Hel. LLONGO (BASE LLONGO)	0	0	0	0	0	1	1	12	16	15	14	21	27	20
TORRES DEL PAINE	ÚLTIMA ESPERANZA	MAGALLANES Y LA ANTARTIDA CHILENA	Hel. TORRES DEL PAINE	0	1	0	0	1	0	0	0	1	2	1	2	1	1
			TOTAL	**23**	**20**	**24**	**28**	**33**	**31**	**29**	**2.365**	**1.950**	**1.552**	**1.734**	**2.004**	**2.587**	**2.301**

ANEXO F: Emplazamientos No Definidos como Helipuerto o Aeródromo Autorizados Habilitados vs N° Superficie Afectada por Temporada y Comuna (2014-2021)

				EMPLAZAMIENTOS HABILITADOS POR TEMPORADAS							N° SUPERFICIE AFECTADA (HÉCTAREAS) POR TEMPORADA (Fuente CONAF)						
COMUNA	PROVINCIA	REGIÓN	EMPLAZAMIENTOS AUTORIZADOS	2014-2015	2015-2016	2016-2017	2017-2018	2018-2019	2019-2020	2020-2021	2014-2015	2015-2016	2016-2017	2017-2018	2018-2019	2019-2020	2020-2021
QUILLOTA	QUILLOTA	VALPARAÍSO	Hel. HELISAV	1	0	1	0	0	0	0	73,4	34,8	293,5	42,3	40,3	106,6	13,9
LAMPA	CHACABUCO	METROPOLITANA	Hel. EL ROBLE 9 EN LAMPA (CONAF LAMPA ROBLE 9, LAMPA)	0	0	0	1	1	0	1	132,4	971,8	4.195,2	556,3	58,7	1.022,0	32,3
RANCAGUA	CACHAPOAL	LIB. GRAL. B. O'HIGGINS	Hel. RANCAGUA	0	0	0	0	0	1	0	0,0	0,4	15,0	15,0	23,7	3,5	9,6
PEUMO	CACHAPOAL		Hel. PEUMO DE LA ROSA DE SOFRUNO	0	1	1	1	1	1	1	1,8	0,1	1,4	1,8	2,9	1,0	13,1
PUMANQUE	COLCHAGUA		HELIPISTA PUMANQUE (PUMANQUE)	0	0	1	0	1	0	0	96,3	4,3	46.490, 08	3,3	34,0	4,1	2,1
MARCHIHUE	CARDENAL CARO		Hel. BASE MARCHIGUE	0	0	0	0	0	0	1	92,1	255,2	3.191,4	388,4	19,3	11,8	7,6
LICANTEN	CURICO	MAULE	Ad. LICANTEN	1	1	1	1	1	1	1	1.603,6	2,3	48,7	2,2	2,1	10,0	0,7
TALCA	TALCA		Hel. PALHUEN	0	0	0	0	1	0	1	167,9	96,1	56,4	62,4	89,7	159,5	26,3
SAN CLEMENTE	TALCA		Hel. CIPRESES	0	0	1	1	0	0	0	86,1	104,7	272,1	102,6	102,2	342,2	188,7
PELARCO	TALCA		Hel. AUQUIL	1	1	1	1	1	1	0	327,8	9,0	3,2	16,0	46,1	21,6	3,0
CUREPTO	TALCA		Hel. SAN JUAN DE LOS OLIVOS	1	1	1	1	1	1	1	483,7	84,2	6.910,6	21,5	64,4	453,5	44,2
CONSTITUCIÓN	TALCA		Hel. SANTA ESTELA	1	0	0	0	0	1	1	33,6	28,7	158,4	7,4	17,5	186,3	20,3
LONGAVI	LINARES		Hel. LONGAVÍ	0	0	0	0	0	1	1	51,4	172,0	102,7	247,7	783,5	156,5	32,1
RETIRO	LINARES		Hel. TALCA MAQUI 1	1	1	0	1	1	1	1	59,0	60,5	1.259,4	31.04	68,5	101,9	30,0
RETIRO	LINARES		Hel. MAQUI 7 EN RETIRO	0	0	0	1	1	0	0							
SAN JAVIER	LINARES		Hel. PAN DE AZÚCAR	0	0	0	1	1	1	0	15.181,7	96,2	5.249,8	347,0	446,2	629,0	142,0
SAN JAVIER	LINARES		Hel. PURAPEL	0	0	0	1	1	1	1							
SAN JAVIER	LINARES		Ad. PURAPEL	1	1	1	1	1	1	1							
VILLA ALEGRE	LINARES		Hel. VILLA ALEGRE	0	0	1	0	0	0	0	22,2	39,4	1,6	23,7	7,6	37,5	10,5
CAUQUENES	CAUQUENES		Hel. POLHUIN	1	1	1	1	1	1	0	3.406,8	293,1	181.454,1	314,4	342,3	469,6	164,6
CHILLAN	DIGUILLIN	ÑUBLE	Hel.VIVERO DE ALAMOS (PARCELA 74 VIVERO DE ÁLAMO, BASE VIVERO DE ALAMOS)	0	0	0	0	1	1	1	1.088,8	119,5	633,6	134,4	409,4	851,0	109,6
PINTO	DIGUILLIN		Hel. KAISER	1	1	1	1	1	1	0	4.618,1	16,4	50,2	6,3	149,0	70,0	241,2
YUNGAY	DIGUILLIN		Hel. (ADMINISTRACIÓN) SIBERIA	0	0	1	0	1	0	1	108,0	21,7	118,5	63,9	134,6	75,4	
QUILLÓN	DIGUILLÍN		Ad. BASE EL LITRAL Y LOS PINOS AVION	0	1	1	1	0	0	1	215,5	80,9	1.570,2	49,8	101,1	177,3	47,3
PEMUCO	DIGUILLIN		Hel. EL AJIAL	0	0	0	0	0	0	1	149,6	93,4	688,8	33,9	136,7	20,0	120,4
BULNES	DIGUILLIN		Hel. SAN ISIDRO	1	1	1	1	1	1	0	60,7	7,4	562,0	187,8	40,4	18,3	12,0
COELEMU	DIGUILLIN		Hel. LOTE 1 TOTORAL (TOTORAL)	0	0	0	1	1	1	1	7,6	4,8	73.37	43,7	308,7	43,6	17,4
QUIRIHUE	DIGUILLIN		Hel. ZORZAL BLANCO 2	0	0	0	0	0	0	1	227,6	10,7	11.488,7	655,1	24,8	280,1	166,1
LOS ANGELES	BIO BIO	BIO BIO	Hel. MARÍA DOLORES	1	0	1	0	0	1	0	1.043,4	435,6	1.471,9	281,6	217,8	749,8	328,3
LOS ANGELES	BIO BIO		Hel. DUQUECO (DUQUECO 2)	0	0	0	0	1	1	1							
CABRERO	BIO BIO		Hel. TRILAHUE	0	0	0	0	0	0	1	77,5	46,0	16,5	340,3	41,6	307,5	54,6
NACIMIENTO	BIO BIO		Hel. TRALPENE(S)	1	1	1	1	1	1	1	32,2	17,8	10,5	64,6	2.684,7	282,6	953.37
CONCEPCIÓN	CONCEPCIÓN		Hel. PUNTA DE PARRA	0	0	0	1	1	0	0	20,9	11,3	18.958,9	55,2	2,6	12,3	6,3
FLORIDA	CONCEPCIÓN		Hel. CANGREJILLO	1	0	0	1	1	1	1	232,6	387,5	30.537,3	15,5	49,2	49,2	26,2
FLORIDA	CONCEPCIÓN		Hel. COYANCO	1	1	0	1	1	1	1							

HUALQUI	CONCEPCIÓN		Hel. MARDOÑAL	0	0	0	1	1	1	1	617,4	600,6	9.901,9	140,7	49,1	1.364,0	57,0
SANTA JUANA	CONCEPCIÓN		Hel. SANTA JUANA	1	1	1	1	1	0	0	399,6	26,3	558,4	24,0	75,5	1,506,81	17,7
SANTA JUANA	CONCEPCIÓN		Ad. TANAHUILLIN	1	1	1	1	1	1	1							
SANTA JUANA	CONCEPCIÓN		Hel. TANAHUILLIN	0	0	0	1	1	1	0							
CURANILAHUE	ARAUCO		Ad. LA COLCHA	1	1	0	0	1	1	1	95,2	29,0	24,6	68,2	46,9	409,6	177,2
CURANILAHUE	ARAUCO		Hel. (LA COLCHA HELICÓPTERO).	1	1	1	1	1	1	1							
ANGOL	MALLECO	LA ARAUCANÍA	Hel. TIJERAL	1	1	1	1	1	1	1	1.152,4	183,5	559,0	884,2	633,7	1.752,3	615,5
PUREN	MALLECO		Hel. PUREN-FDO. CAUPOLICAN	1	0	0	0	0	0	0	1.418,1	16,4	131,7	17,8	165,4	30,8	676,7
LOS SAUCES	MALLECO		Hel. LOS SAUCES	1	0	0	0	0	0	0	540,5	456,3	135,6	234,9	331,2	3.154,1	226,3
COLLIPULLI	MALLECO		Hel. SAN ANTONIO	0	1	1	0	1	1	1	10.968,9	1.110,1	2.554,0	983,4	1.058,4	2.390,9	1.490,7
COLLIPULLI	MALLECO		Ad. MININCO	0	0	1	0	0	0	0							
LUMACO	MALLECO		Hel. SAN OSCAR	0	0	0	1	0	1	0	2.769,6	758,3	2.141,5	161,1	1.501,1	3.360,4	2.268,5
TEMUCO	CAUTÍN		Hel. LA SERENA	1	0	1	0	0	0	0	436,1	259,6	48,7	108,1	2.473,4	386,3	141,0
LAUTARO	CAUTIN		Hel. EL MIRADOR DE LAUTARO	1	1	1	1	1	1	0	403,3	478,9	71,5	136,7	653,9	576,7	225,5
MARIQUINA	VALDIVIA	LOS RIOS	Hel. LLONGO (BASE LLONGO)	0	0	0	0	0	1	1	74,7	300,4	26,7	362,5	145,8	303,3	22,1
TORRES DEL PAINE	ÚLTIMA ESPERANZA	MAGALLANES Y LA ANTARTIDA CHILENA	Hel. TORRES DEL PAINE	0	1	0	0	1	0	0	0,0	5,5	8,0	0,3	0,0	11,9	0,2
			TOTAL	**23**	**20**	**24**	**28**	**33**	**31**	**29**	**48.578**	**7.725**	**285.474**	**7.206**	**13.584**	**20.382**	**7.788**

ANEXO G.1: Emplazamientos No Definidos como Helipuerto o Aeródromo Autorizados Habilitados vs Temperaturas Máximas Absolutas (Mensuales)-2014-2015

				2014			2015							
COMUNA	PROVINCIA	REGIÓN	EMPLAZAMIENTOS AUTORIZADOS	OCT	NOV	DIC	ENE	FEB	MAR	ABR	MAY	JUN	JUL	ESTACIÓN
QUILLOTA	QUILLOTA	VALPARAÍSO	Hel. HELISAV	34,9	32,2	30,9	34,4	34,8	32,3	37,7	29,9	29,2	25,8	Quillota **(320096)** https://climatologia.meteochile.gob.cl/application/anual/temperaturaMaximaAnual/320096/2014;https://climatologia.meteochile.gob.cl/application/anual/temperaturaMaximaAnual/320096/2015.
LAMPA	CHACABUCO	METROPOLITANA	Hel. EL ROBLE 9 EN LAMPA	32,2	31,6	34,2	35,2	35,7	36,8	32,3	30,6	24,7	22,8	Ref. Pudahuel Santiago **(330021)** https://climatologia.meteochile.gob.cl/application/anual/temperaturaMaximaAnual/330021/2014;https://climatologia.meteochile.gob.cl/application/anual/temperaturaMaximaAnual/330021/2015.
RANCAGUA	CACHAPOAL	LIB. GRAL. B. O'HIGGINS	Hel. RANCAGUA		.	.	.	.	.	.	.	.	.	**SIN INFORMACIÓN** Rancagua **(340045)** https://climatologia.meteochile.gob.cl/application/anual/temperaturaMaximaAnual/340045/2014;https://climatologia.meteochile.gob.cl/application/anual/temperaturaMaximaAnual/340045/2015.
PEUMO	CACHAPOAL		Hel. PEUMO DE LA ROSA DE SOFRUNO											
PUMANQUE	COLCHAGUA		HELIPISTA PUMANQUE											
LICANTEN	CURICO	MAULE	Ad. LICANTEN	30,5	32,0	32,6	34,4	34,5	33,9	29,2	23,3	20,4	18,3	General Freire, Curicó Ad. **(340031)** https://climatologia.meteochile.gob.cl/application/anual/temperaturaMaximaAnual/340031/2014
LICANTEN	CURICO		Hel. LICANTEN											
TALCA	TALCA		Hel. PALHUEN											
SAN CLEMENTE	TALCA		Hel. CIPRESES											
PELARCO	TALCA		Hel. AUQUIL											
CUREPTO	TALCA		Hel. SAN JUAN DE LOS OLIVOS											
CONSTITUCIÓN	TALCA		Hel. SANTA ESTELA											
LONGAVI	LINARES		Hel. LONGAVÍ											
RETIRO	LINARES		Hel. TALCA MAQUI 1											
RETIRO	LINARES		Hel. MAQUI 7 EN RETIRO											
SAN JAVIER	LINARES		Hel. PAN DE AZÚCAR											
SAN JAVIER	LINARES		Hel. PURAPEL											
SAN JAVIER	LINARES		Ad. PURAPEL											
VILLA ALEGRE	LINARES		Hel. VILLA ALEGRE											
CAUQUENES	CAUQUENES		Hel. POLHUIN											

CHILLAN	DIGUILLIN	ÑUBLE	Hel.VIVERO DE ALAMOS	29,2	29,8	32,4	34,6	34,1	34,2	29,6	21,6	18,4	16,6	Estación General Bernardo O'Higgins, Chillán Ad. **(360011)**https://climatologia.meteochile.gob.cl/application/anual/temperaturaMaximaAnual/360011/2014;https://climatologia.meteochile.gob.cl/application/anual/temperaturaMaximaAnual/360011/2015.
CHILLAN	DIGUILLIN		Hel. EL ESPOLON											
PINTO	DIGUILLIN		Hel. KAISER											
YUNGAY	DIGUILLIN		Ad. (ADMINISTRACIÓN) SIBERIA											
YUNGAY	DIGUILLIN		Hel. (ADMINISTRACIÓN) SIBERIA											
PEMUCO	DIGUILLIN		Hel. EL AJIAL											
BULNES	DIGUILLIN		Hel. SAN ISIDRO											
COELEMU	DIGUILLIN		Hel. LOTE 1 TOTORAL											
QUIRIHUE	DIGUILLIN		Hel. ZORZAL BLANCO 2											
LOS ANGELES	BIO BIO	BIO BIO	Hel. MARÍA DOLORES	30,8	32,8	34,0	35,5	34,0	33,5	29,2	22,2	17,4	17,2	Estación María Dolores, Los Angeles Ad. **(370033)** https://climatologia.meteochile.gob.cl/application/anual/temperaturaMaximaAnual/370033/2014;https://climatologia.meteochile.gob.cl/application/anual/temperaturaMaximaAnual/370033/2015.
LOS ANGELES	BIO BIO		Hel. DUQUECO											
CABRERO	BIO BIO		Hel. TRILAHUE											
NACIMIENTO	BIO BIO		Hel. TRALPENE(S)											
CONCEPCIÓN	CONCEPCIÓN		Hel. PUNTA DE PARRA											
FLORIDA	CONCEPCIÓN		Hel. CANGREJILLO											
FLORIDA	CONCEPCIÓN		Hel. COYANCO											
HUALPI	CONCEPCIÓN		Hel. MARDOÑAL	22,2	23,2	25,3	26,0	25,9	28,6	24,6	19,0	18,1	15,3	Estación Carriel Sur, Concepción Ap. **(360019)**https://climatologia.meteochile.gob.cl/application/anual/temperaturaMaximaAnual/360019/2014;https://climatologia.meteochile.gob.cl/application/anual/temperaturaMaximaAnual/360019/2015.
SANTA JUANA	CONCEPCIÓN		Hel. SANTA JUANA											
SANTA JUANA	CONCEPCIÓN		Ad. TANAHUILLIN											
SANTA JUANA	CONCEPCIÓN		Hel. TANAHUILLIN											
CURANILAHUE	ARAUCO		Ad. LA COLCHA											
CURANILAHUE	ARAUCO		Hel. (LA COLCHA HELICÓPTERO).											
ARAUCO	ARAUCO		Hel. LA PLAYA											
ANGOL	MALLECO	LA ARAUCANÍA	Hel. TIJERAL	24,8	26,2	27,0	34,3	32,6	31,3	26,1	20,0	16,9	16,5	Referencia Estación La Araucanía Ad. **(380029)** https://climatologia.meteochile.gob.cl/application/anual/temperaturaMaximaAnual/380029/2014;https://climatologia.meteochile.gob.cl/application/anual/temperaturaMaximaA
PUREN	MALLECO		Hel. PUREN-FDO. CAUPOLICAN											
LOS SAUCES	MALLECO		Hel. LOS SAUCES											
COLLIPULLI	MALLECO		Hel. SAN ANTONIO											
COLLIPULLI	MALLECO		Ad. MININCO											
LUMACO	MALLECO		Hel. SAN OSCAR											
TEMUCO	CAUTÍN		Hel. LA SERENA											

LAUTARO	CAUTIN		Hel. EL MIRADOR DE LAUTARO											nual/380029/2015.
MARIQUINA	VALDIVIA	LOS RIOS	Hel. LLONGO (BASE LLONGO)	24,7	27,5	27,9	33,8	33,6	31,2	22,4	17,8	16,5	15,3	Referencia Estación Pichoy, Valdivia Ad. **(390006)** https://climatologia.meteochile.gob.cl/application/anual/temperaturaMaximaAnual/390006/2014; https://climatologia.meteochile.gob.cl/application/anual/temperaturaMaximaAnual/390006/2015
AYSEN	AYSEN	AYSEN	Hel. PUERTO PIEDRA LA BARRA	22,2	19,3	24,5	26,2	24,0	25,2	18,2	15,0	13,0	12,8	Estación Puerto Aysén Ad. **(450001)** https://climatologia.meteochile.gob.cl/application/anual/temperaturaMaximaAnual/450001/2014;https://climatologia.meteochile.gob.cl/application/anual/temperaturaMaximaAnual/450001/2015
TORRES DEL PAINE	ÚLTIMA ESPERANZA	MAGALLANES Y LA ANTARTIDA CHILENA	Hel. TORRES DEL PAINE	18,8	18,6	19,9	26,4	24,6	20,2	20,0	14,3	10,9	10,6	Estación Teniente Gallardo, Puerto Natales Ad. **(510005)** https://climatologia.meteochile.gob.cl/application/anual/temperaturaMaximaAnual/510005/2014;https://climatologia.meteochile.gob.cl/application/anual/temperaturaMaximaAnual/510005/2015.
			Media	**27,0**	**27,3**	**28,9**	**32,1**	**31,4**	**30,7**	**26,9**	**21,4**	**18,6**	**17,1**	
			Mediana	**27,0**	**28,7**	**29,4**	**34,4**	**33,8**	**31,8**	**27,7**	**20,8**	**17,8**	**16,6**	
			Moda	**22,2**	**#N/A**	**#N/A**	**34,4**	**#N/A**	**#N/A**	**29,2**	**#N/A**	**#N/A**	**15,3**	

ANEXO G.2: Emplazamientos No Definidos como Helipuerto o Aeródromo Autorizados Habilitados vs Temperaturas Máximas Absolutas (Mensuales)-2015-2016

					2015			2016							
COMUNA	PROVINCIA	PROVINCIA	REGIÓN	EMPLAZAMIENTOS AUTORIZADOS	OCT	NOV	DIC	ENE	FEB	MAR	ABR	MAY	JUN	JUL	ESTACIÓN
QUILLOTA	QUILLOTA	QUILLOTA	VALPARAÍSO	Hel. HELISAV	26,0	30,4	31,1	32,9	32,5	31,3	30,2	29,1	24,2	24,7	Quillota (**320096**) https://climatologia.meteochile.gob.cl/application/anual/temperaturaMaximaAnual/320096/2016
LAMPA	CHACABUCO	CHACABUCO	METROPOLITANA	Hel. EL ROBLE 9 EN LAMPA	25,8	31,7	34,8	35,0	34,9	34,7	26,2	25,7	23,1	22,1	Ref. Pudahuel Santiago **(330021)** https://climatologia.meteochile.gob.cl/application/anual/temperaturaMaximaAnual/330021/2015;https://climatologia.meteochile.gob.cl/application/anual/temperaturaMaximaAnual/320096/2016.
RANCAGUA	CACHAPOAL	CACHAPOAL	LIB. GRAL. B. O'HIGGINS	Hel. RANCAGUA	.	28,4	33,8	33,7	33,8	34,0	25,4	23,9	24,0	20,8	Rancagua **(340045)** https://climatologia.meteochile.gob.cl/application/anual/temperaturaMaximaAnual/340045/2015;
PEUMO	CACHAPOAL	CACHAPOAL		Hel. PEUMO DE LA ROSA DE SOFRUNO											https://climatologia.meteochile.gob.cl/application/anual/temperaturaMaximaAnual/340045/2016.
PUMANQUE	COLCHAGUA	COLCHAGUA		HELIPISTA PUMANQUE											
LICANTEN	CURICO	CURICO	MAULE	Ad. LICANTEN	24,1	30,9	33,9	34,7	33,8	33,9	26,3	21,8	18,7	19,1	General Freire, Curicó Ad. **(340031)** https://climatologia.meteochile.gob.cl/application/anual/temperaturaMaximaAnual/340031/2015
LICANTEN	CURICO	CURICO		Hel. LICANTEN											
TALCA	TALCA	TALCA		Hel. PALHUEN											
SAN CLEMENTE	TALCA	TALCA		Hel. CIPRESES											
PELARCO	TALCA	TALCA		Hel. AUQUIL											
CUREPTO	TALCA	TALCA		Hel. SAN JUAN DE LOS OLIVOS											
CONSTITUCIÓN	TALCA	TALCA		Hel. SANTA ESTELA											
LONGAVI	LINARES	LINARES		Hel. LONGAVÍ											
RETIRO	LINARES	LINARES		Hel. TALCA MAQUI 1											
RETIRO	LINARES	LINARES		Hel. MAQUI 7 EN RETIRO											
SAN JAVIER	LINARES	LINARES		Hel. PAN DE AZÚCAR											
SAN JAVIER	LINARES	LINARES		Hel. PURAPEL											
SAN JAVIER	LINARES	LINARES		Ad. PURAPEL											
VILLA ALEGRE	LINARES	LINARES		Hel. VILLA ALEGRE											
CAUQUENES	CAUQUENES	CAUQUENES		Hel. POLHUIN											
CHILLAN	DIGUILLIN	DIGUILLIN		Hel.VIVERO DE ALAMOS											Estación General Bernardo O'Higgins, Chillán Ad. **(360011)** https://climatologia.meteochile.gob.cl/application/anual/te
CHILLAN	DIGUILLIN	DIGUILLIN		Hel. EL ESPOLON											
PINTO	DIGUILLIN	DIGUILLIN		Hel. KAISER											
YUNGAY	DIGUILLIN	DIGUILLIN		Ad. (ADMINISTRACIÓN) SIBERIA											

YUNGAY	DIGUILLIN	DIGUILLIN	ÑUBLE	Hel. (ADMINISTRACIÓN) SIBERIA	23,4	31,7	34,0	36,4	35,9	34,3	24,5	20,8	15,5	17,2	mperaturaMaximaAnual/360011/2015;https://climatologia.
PEMUCO	DIGUILLIN	DIGUILLIN		Hel. EL AJIAL											
BULNES	DIGUILLIN	DIGUILLIN		Hel. SAN ISIDRO											meteochile.gob.cl/application/anual/temperaturaMaximaA
COELEMU	DIGUILLIN	DIGUILLIN		Hel. LOTE 1 TOTORAL											
QUIRIHUE	DIGUILLIN	DIGUILLIN		Hel. ZORZAL BLANCO 2											nual/360011/2016.
LOS ANGELES	BIO BIO	BIO BIO	BIO BIO	Hel. MARÍA DOLORES	25,7	31,3	35,0	38,8	38,4	35,0	26,0	20,6	16,3	17,2	Estación María Dolores, Los Angeles Ad. **(370033)** https://climatologia.meteochile.gob.cl/application/anual/te
LOS ANGELES	BIO BIO	BIO BIO		Hel. DUQUECO											
CABRERO	BIO BIO	BIO BIO		Hel. TRILAHUE											mperaturaMaximaAnual/370033/2015;
NACIMIENTO	BIO BIO	BIO BIO		Hel. TRALPENE(S)											
CONCEPCIÓN	CONCEPCIÓN	CONCEPCIÓN		Hel. PUNTA DE PARRA											https://climatologia.meteochile.gob.cl/application/anual/te
FLORIDA	CONCEPCIÓN	CONCEPCIÓN		Hel. CANGREJILLO											
FLORIDA	CONCEPCIÓN	CONCEPCIÓN		Hel. COYANCO											mperaturaMaximaAnual/370033/2016.
HUALPI	CONCEPCIÓN	CONCEPCIÓN		Hel. MARDOÑAL	22,6	25,7	27,8	29,9	26,7	25,4	22,9	20,2	17,2	16,4	Estación Carriel Sur, Concepción Ap.
SANTA JUANA	CONCEPCIÓN	CONCEPCIÓN		Hel. SANTA JUANA											
SANTA JUANA	CONCEPCIÓN	CONCEPCIÓN		Ad. TANAHUILLIN											**(360019)**https://climatologia.meteochile.gob.cl/application
SANTA JUANA	CONCEPCIÓN	CONCEPCIÓN		Hel. TANAHUILLIN											
CURANILAHUE	ARAUCO	ARAUCO		Ad. LA COLCHA											/anual/temperaturaMaximaAnual/360019/2015;https://cli
CURANILAHUE	ARAUCO	ARAUCO		Hel. (LA COLCHA HELICÓPTERO).											matologia.meteochile.gob.cl/application/anual/temperatur
ARAUCO	ARAUCO	ARAUCO		Hel. LA PLAYA											aMaximaAnual/360019/2016.
ANGOL	MALLECO	MALLECO	LA ARAUCANÍA	Hel. TIJERAL	24,8	26,9	29,0	31,7	31,1	30,5	25,8	20,8	18,2	15,4	Referencia Estación La Araucanía Ad. **(380029)**
PUREN	MALLECO	MALLECO		Hel. PUREN-FDO. CAUPOLICAN											https://climatologia.meteochile.gob.cl/application/anual/te
LOS SAUCES	MALLECO	MALLECO		Hel. LOS SAUCES											
COLLIPULLI	MALLECO	MALLECO		Hel. SAN ANTONIO											mperaturaMaximaAnual/380029/2015;https://climatologia.
COLLIPULLI	MALLECO	MALLECO		Ad. MININCO											
LUMACO	MALLECO	MALLECO		Hel. SAN OSCAR											meteochile.gob.cl/application/anual/temperaturaMaximaA
TEMUCO	CAUTÍN	CAUTÍN		Hel. LA SERENA											
LAUTARO	CAUTIN	CAUTIN		Hel. EL MIRADOR DE LAUTARO											nual/380029/2016.
MARIQUINA	VALDIVIA	VALDIVIA	LOS RIOS	Hel. LLONGO (BASE LLONGO)	24,8	27,8	29,1	33.2	35,0	28,9	24,1	21,2	15,3	15,4	Referencia Estación Pichoy, Valdivia Ad. **(390006)** https://climatologia.meteochile.gob.cl/application/anual/te mperaturaMaximaAnual/390006/2015;https://climatologia. meteochile.gob.cl/application/anual/temperaturaMaximaA nual/390006/2016
AYSEN	AYSEN	AYSEN	AYSEN	Hel. PUERTO PIEDRA LA BARRA	15,5	21,2	26,0	27,5	25,6	22,7	16,7	16,8	12,6	13,1	Estación Puerto Aysén Ad. **(450001)** https://climatologia.meteochile.gob.cl/application/anual/te mperaturaMaximaAnual/450001/2015;https://climatologia. meteochile.gob.cl/application/anual/temperaturaMaximaA nual/450001/2016

TORRES DEL PAINE	ÚLTIMA ESPERANZA	ÚLTIMA ESPERANZA	MAGALLANES Y LA ANTARTIDA CHILENA	Hel. TORRES DEL PAINE	**18,5**	**19,4**	**20,6**	**24,8**	**25,8**	**22,0**	**19,9**	**12,0**	**17,3**	**11,2**	Estación Teniente Gallardo, Puerto Natales Ad. **(510005)** https://climatologia.meteochile.gob.cl/application/anual/temperaturaMaximaAnual/510005/2015;https://climatologia.meteochile.gob.cl/application/anual/temperaturaMaximaAnual/510005/2016.
				Media	**23,1**	**27,8**	**30,5**	**32,5**	**32,1**	**30,2**	**24,4**	**21,2**	**18,4**	**17,5**	
				Mediana	**24,5**	**28,4**	**31,1**	**33,3**	**33,8**	**31,3**	**25,4**	**20,8**	**17,3**	**17,2**	
				Moda	**24,8**	**31,7**	**#N/A**	**#N/A**	**33,8**	**#N/A**	**#N/A**	**20,8**	**#N/A**	**17,2**	

ANEXO G.3: Emplazamientos No Definidos como Helipuerto o Aeródromo Autorizados Habilitados vs Temperaturas Máximas Absolutas (Mensuales)-2016-2017

				2016			2017							
COMUNA	PROVINCIA	REGIÓN	EMPLAZAMIENTOS AUTORIZADOS	OCT	NOV	DIC	ENE	FEB	MAR	ABR	MAY	JUN	JUL	ESTACIÓN
QUILLOTA	QUILLOTA	VALPARAÍSO	Hel. HELISAV	34,4	38,8	35,7	37,4	32,8	36,8	32,4	27,9	25,3	29,6	Quillota (**320096**) https://climatologia.meteochile.gob.cl/application/anual/temperaturaMaximaAnual/320096/2016;https://climatologia.meteochile.gob.cl/application/anual/temperaturaMaximaAnual/320096/2017.
LAMPA	CHACABUCO	METROPOLITANA	Hel. EL ROBLE 9 EN LAMPA	31,9	34,6	37,0	37,7	34,8	34,6	31,5	26,4	21,0	24,1	Ref. Pudahuel Santiago (**330021**) https://climatologia.meteochile.gob.cl/application/anual/temperaturaMaximaAnual/330021/2016;https://climatologia.meteochile.gob.cl/application/anual/temperaturaMaximaAnual/330021/2017.
RANCAGUA	CACHAPOAL	LIB. GRAL. B. O'HIGGINS	Hel. RANCAGUA	30,9	34,4	34,5	35,4	34,1	31,7	29,9	24,8	19,1	26,1	Rancagua (**340045**) https://climatologia.meteochile.gob.cl/application/anual/temperaturaMaximaAnual/340045/2016;https://climatologia.meteochile.gob.cl/application/anual/temperaturaMaximaAnual/340045/2017.
PEUMO	CACHAPOAL		Hel. PEUMO DE LA ROSA DE SOFRUNO											
PUMANQUE	COLCHAGUA		HELIPISTA PUMANQUE											
LICANTEN	CURICO	MAULE	Ad. LICANTEN	31,2	36,6	34,7	37,3	34,8	32,5	27,5	21,8	18,1	18,3	General Freire, Curicó Ad. (**340031**) https://climatologia.meteochile.gob.cl/application/anual/temperaturaMaximaAnual/340031/2016
LICANTEN	CURICO		Hel. LICANTEN											
TALCA	TALCA		Hel. PALHUEN											
SAN CLEMENTE	TALCA		Hel. CIPRESES											
PELARCO	TALCA		Hel. AUQUIL											
CUREPTO	TALCA		Hel. SAN JUAN DE LOS OLIVOS											
CONSTITUCIÓN	TALCA		Hel. SANTA ESTELA											
LONGAVI	LINARES		Hel. LONGAVÍ											
RETIRO	LINARES		Hel. TALCA MAQUI 1											
RETIRO	LINARES		Hel. MAQUI 7 EN RETIRO											
SAN JAVIER	LINARES		Hel. PAN DE AZÚCAR											
SAN JAVIER	LINARES		Hel. PURAPEL											
SAN JAVIER	LINARES		Ad. PURAPEL											
VILLA ALEGRE	LINARES		Hel. VILLA ALEGRE											
CAUQUENES	CAUQUENES		Hel. POLHUIN											
CHILLAN	DIGUILLIN		Hel.VIVERO DE ALAMOS											Estación General Bernardo O'Higgins, Chillán Ad. (**360011**)
CHILLAN	DIGUILLIN		Hel. EL ESPOLON											
PINTO	DIGUILLIN		Hel. KAISER											

YUNGAY	DIGUILLIN	ÑUBLE	Ad. (ADMINISTRACIÓN) SIBERIA	31,9	36,3	34,6	41,5	35,8	31,3	27,4	19,8	18,4	19,5	https://climatologia.meteochile.gob.cl/application/anual/temperaturaMaximaAnual/360011/2016;https://climatologia.meteochile.gob.cl/application/anual/temperaturaMaximaAnual/360011/2017.
YUNGAY	DIGUILLIN		Hel. (ADMINISTRACIÓN) SIBERIA											
PEMUCO	DIGUILLIN		Hel. EL AJIAL											
BULNES	DIGUILLIN		Hel. SAN ISIDRO											
COELEMU	DIGUILLIN		Hel. LOTE 1 TOTORAL											
QUIRIHUE	DIGUILLIN		Hel. ZORZAL BLANCO 2											
LOS ANGELES	BIO BIO	BIO BIO	Hel. MARÍA DOLORES	30,6	36,8	35,0	42,2	36,4	32,8	26,6	20,2	17,0	19,5	Estación María Dolores, Los Angeles Ad. **(370033)** https://climatologia.meteochile.gob.cl/application/anual/temperaturaMaximaAnual/370033/2016; https://climatologia.meteochile.gob.cl/application/anual/temperaturaMaximaAnual/370033/2017.
LOS ANGELES	BIO BIO		Hel. DUQUECO											
CABRERO	BIO BIO		Hel. TRILAHUE											
NACIMIENTO	BIO BIO		Hel. TRALPENE(S)											
CONCEPCIÓN	CONCEPCIÓN		Hel. PUNTA DE PARRA											
FLORIDA	CONCEPCIÓN		Hel. CANGREJILLO											
FLORIDA	CONCEPCIÓN		Hel. COYANCO											
HUALPI	CONCEPCIÓN		Hel. MARDOÑAL	27,1	32,5	26,3	34,1	28,7	26,1	24,6	19,1	16,6	17,7	Estación Carriel Sur, Concepción Ap. **(360019)**https://climatologia.meteochile.gob.cl/application/anual/temperaturaMaximaAnual/360019/2016;https://climatologia.meteochile.gob.cl/application/anual/temperaturaMaximaAnual/360019/2017.
SANTA JUANA	CONCEPCIÓN		Hel. SANTA JUANA											
SANTA JUANA	CONCEPCIÓN		Ad. TANAHUILLIN											
SANTA JUANA	CONCEPCIÓN		Hel. TANAHUILLIN											
CURANILAHUE	ARAUCO		Ad. LA COLCHA											
CURANILAHUE	ARAUCO		Hel. (LA COLCHA HELICÓPTERO).											
ARAUCO	ARAUCO		Hel. LA PLAYA											
ANGOL	MALLECO	LA ARAUCANÍA	Hel. TIJERAL	28,8	31,9	28,0	34,7	29,5	28,4	26,4	21,0	15,2	17,9	Referencia Estación La Araucanía Ad. **(380029)** https://climatologia.meteochile.gob.cl/application/anual/temperaturaMaximaAnual/380029/2016;https://climatologia.meteochile.gob.cl/application/anual/temperaturaMaximaAnual/380029/2017.
PUREN	MALLECO		Hel. PUREN-FDO. CAUPOLICAN											
LOS SAUCES	MALLECO		Hel. LOS SAUCES											
COLLIPULLI	MALLECO		Hel. SAN ANTONIO											
COLLIPULLI	MALLECO		Ad. MININCO											
LUMACO	MALLECO		Hel. SAN OSCAR											
TEMUCO	CAUTÍN		Hel. LA SERENA											
LAUTARO	CAUTIN		Hel. EL MIRADOR DE LAUTARO											
MARIQUINA	VALDIVIA	LOS RIOS	Hel. LLONGO (BASE LLONGO)	28,6	31,2	30,3	35,2	30,4	25,2	24,8	19,6	14,8	15,7	Referencia Estación Pichoy, Valdivia Ad. **(390006)** https://climatologia.meteochile.gob.cl/application/anual/temperaturaMaximaAnual/390006/2016; https://climatologia.meteochile.gob.cl/application/anual/temperaturaMaximaAnual/390006/2017
AYSEN	AYSEN	AYSEN	Hel. PUERTO PIEDRA LA BARRA	21,5	26,6	23,2	24,0	25,0	21,7	19,3	18,5	14,1	15,3	Estación Puerto Aysén Ad. **(450001)** https://climatologia.meteochile.gob.cl/application/anual/temperaturaMaximaAnual/450001/2016;https://climatologia.meteochile.gob.cl/application/anual/temperaturaMaximaAnual/450001/2017

TORRES DEL PAINE	ÚLTIMA ESPERANZA	MAGALLANES Y LA ANTARTIDA CHILENA	Hel. TORRES DEL PAINE	**20,3**	**26,5**	**21,0**	**21,7**	**22,4**	**19,0**	**16,8**	**13,4**	**12,0**	**15,3**	Estación Teniente Gallardo, Puerto Natales Ad. **(510005)** https://climatologia.meteochile.gob.cl/application/anual/temperaturaMaximaAnual/510005/2016;https://climatologia.meteochile.gob.cl/application/anual/temperaturaMaximaAnual/510005/2017.
			Media	**28,8**	**33,3**	**30,9**	**34,7**	**31,3**	**29,1**	**26,1**	**21,1**	**17,4**	**19,9**	
			Mediana	**30,6**	**34,4**	**34,5**	**35,4**	**32,8**	**31,3**	**26,6**	**20,2**	**17,0**	**18,3**	
			Moda	**31,9**	**#N/A**	**#N/A**	**#N/A**	**34,8**	**#N/A**	**#N/A**	**#N/A**	**#N/A**	**19,5**	

ANEXO G.4: Emplazamientos No Definidos como Helipuerto o Aeródromo Autorizados Habilitados vs Temperaturas Máximas Absolutas (Mensuales)- 2017-2018

				2017			2018							
COMUNA	PROVINCIA	REGIÓN	EMPLAZAMIENTOS AUTORIZADOS	OCT	NOV	DEC	ENE	FEB	MAR	ABR	MAY	JUN	JUL	ESTACIÓN
QUILLOTA	QUILLOTA	VALPARAÍSO	Hel. HELISAV	29,.1	34,6	34,4	35,0	32,4	33,8	28,5	31,2	26,1	25,7	Quillota **(320096)** https://climatologia.meteochile.gob.cl/application/anual/temperaturaMaximaAnual/320096/2017;https://climatologia.meteochile.gob.cl/application/anual/temperaturaMaximaAnual/320096/2018.
LAMPA	CHACABUCO	METROPOLITANA	Hel. EL ROBLE 9 EN LAMPA	28,8	33,1	35,4	35,5	35,5	33,0	28,5	26,4	26,0	22,7	Ref. Pudahuel Santiago **(330021)** https://climatologia.meteochile.gob.cl/application/anual/temperaturaMaximaAnual/330021/2017;https://climatologia.meteochile.gob.cl/application/anual/temperaturaMaximaAnual/330021/2018.
RANCAGUA	CACHAPOAL	LIB. GRAL. B. O'HIGGINS	Hel. RANCAGUA	27,5	30,7	32,9	33,1	34,3	31,2	26,5	25,8	24,2	23,1	Rancagua **(340045)** https://climatologia.meteochile.gob.cl/application/anual/temperaturaMaximaAnual/340045/2017;https://climatologia.meteochile.gob.cl/application/anual/temperaturaMaximaAnual/340045/2018.
PEUMO	CACHAPOAL		Hel. PEUMO DE LA ROSA DE SOFRUNO											
PUMANQUE	COLCHAGUA		HELIPISTA PUMANQUE											
LICANTEN	CURICO	MAULE	Ad. LICANTEN	26,5	30,9	33,6	33,8	35,1	32,6	26,5	25,0	17,5	18,3	General Freire, Curicó Ad. **(340031)** https://climatologia.meteochile.gob.cl/application/anual/te
LICANTEN	CURICO		Hel. LICANTEN											
TALCA	TALCA		Hel. PALHUEN											
SAN CLEMENTE	TALCA		Hel. CIPRESES											
PELARCO	TALCA		Hel. AUQUIL											
CUREPTO	TALCA		Hel. SAN JUAN DE LOS OLIVOS											
CONSTITUCIÓN	TALCA		Hel. SANTA ESTELA											
LONGAVI	LINARES		Hel. LONGAVÍ											
RETIRO	LINARES		Hel. TALCA MAQUI 1											
RETIRO	LINARES		Hel. MAQUI 7 EN RETIRO											

SAN JAVIER	LINARES		Hel. PAN DE AZÚCAR												
SAN JAVIER	LINARES		Hel. PURAPEL												
SAN JAVIER	LINARES		Ad. PURAPEL												
VILLA ALEGRE	LINARES		Hel. VILLA ALEGRE												
CAUQUENES	CAUQUENES		Hel. POLHUIN												mperaturaMaximaAnual/340031/2017
CHILLAN	DIGUILLIN		Hel.VIVERO DE ALAMOS												Estación General Bernardo O'Higgins, Chillán Ad.
CHILLAN	DIGUILLIN		Hel. EL ESPOLON												
PINTO	DIGUILLIN		Hel. KAISER												**(360011)**
YUNGAY	DIGUILLIN		Ad. (ADMINISTRACIÓN) SIBERIA												
YUNGAY	DIGUILLIN	ÑUBLE	Hel. (ADMINISTRACIÓN) SIBERIA	**25,1**	**31,8**	**32,7**	**35,2**	**35,3**	**32,3**	**26,8**	**23,0**	**18,3**	**17,9**		https://climatologia.meteochile.gob.cl/application/anual/te
PEMUCO	DIGUILLIN		Hel. EL AJIAL												mperaturaMaximaAnual/360011/2017;https://climatologia.
BULNES	DIGUILLIN		Hel. SAN ISIDRO												
COELEMU	DIGUILLIN		Hel. LOTE 1 TOTORAL												meteochile.gob.cl/application/anual/temperaturaMaximaA
QUIRIHUE	DIGUILLIN		Hel. ZORZAL BLANCO 2												nual/360011/2018.
LOS ANGELES	BIO BIO		Hel. MARÍA DOLORES												Estación María Dolores, Los Angeles Ad. **(370033)**
LOS ANGELES	BIO BIO		Hel. DUQUECO												
CABRERO	BIO BIO		Hel. TRILAHUE												https://climatologia.meteochile.gob.cl/application/anual/te
NACIMIENTO	BIO BIO		Hel. TRALPENE(S)												
CONCEPCIÓN	CONCEPCIÓN		Hel. PUNTA DE PARRA	**26,4**	**32,4**	**33,0**	**35,6**	**36,6**	**33,0**	**27,5**	**21,0**	**18,6**	**17,5**		mperaturaMaximaAnual/370033/2017;https://climatologia.
FLORIDA	CONCEPCIÓN		Hel. CANGREJILLO												
FLORIDA	CONCEPCIÓN		Hel. COYANCO												meteochile.gob.cl/application/anual/temperaturaMaximaA
HUALPI	CONCEPCIÓN		Hel. MARDOÑAL												nual/370033/2018.
															Estación Carriel Sur, Concepción Ap.
SANTA JUANA	CONCEPCIÓN	BIO BIO	Hel. SANTA JUANA	**20,9**	**23,8**	**24,2**	**28,7**	**25,5**	**25,5**	**21,0**	**17,9**	**16,6**	**19,2**		**360019)**https://climatologia.meteochile.gob.cl/application/
															anual/temperaturaMaximaAnual/360019/2017;https://clima
SANTA JUANA	CONCEPCIÓN		Ad. TANAHUILLIN												tologia.meteochile.gob.cl/application/anual/temperaturaMa
SANTA JUANA	CONCEPCIÓN		Hel. TANAHUILLIN												
CURANILAHUE	ARAUCO		Ad. LA COLCHA												

CURANILAHUE	ARAUCO		Hel. (LA COLCHA HELICÓPTERO).											
ARAUCO	ARAUCO		Hel. LA PLAYA											ximaAnual/360019/2018
ANGOL	MALLECO	LA ARAUCANÍA	Hel. TIJERAL	**24,9**	**28,7**	**25,0**	**30,7**	**30,7**	**29,9**	**23,2**	**22,9**	**16,3**	**16,7**	Referencia Estación La Araucanía Ad. **(380029)** https://climatologia.meteochile.gob.cl/application/anual/temperaturaMaximaAnual/380029/2017;https://climatologia.meteochile.gob.cl/application/anual/temperaturaMaximaAnual/380029/2018.
PUREN	MALLECO		Hel. PUREN-FDO. CAUPOLICAN											
LOS SAUCES	MALLECO		Hel. LOS SAUCES											
COLLIPULLI	MALLECO		Hel. SAN ANTONIO											
COLLIPULLI	MALLECO		Ad. MININCO											
LUMACO	MALLECO		Hel. SAN OSCAR											
TEMUCO	CAUTÍN		Hel. LA SERENA											
LAUTARO	CAUTIN		Hel. EL MIRADOR DE LAUTARO											
MARIQUINA	VALDIVIA	LOS RIOS	Hel. LLONGO (BASE LLONGO)	**22,6**	**26,8**	**27,4**	**29,2**	**32,6**	**28,3**	**22,6**	**18,5**	**15,3**	**14,2**	Referencia Estación Pichoy, Valdivia Ad. **(390006)** https://climatologia.meteochile.gob.cl/application/anual/temperaturaMaximaAnual/390006/2017; https://climatologia.meteochile.gob.cl/application/anual/temperaturaMaximaAnual/390006/2018
AYSEN	AYSEN	AYSEN	Hel. PUERTO PIEDRA LA BARRA	**15,5**	**22,7**	**26,4**	**25,0**	**25,4**	**18,1**	**18,0**	**16,4**	**11,4**	**10,4**	Estación Puerto Aysén Ad. **(450001)** https://climatologia.meteochile.gob.cl/application/anual/temperaturaMaximaAnual/450001/2017;https://climatologia.meteochile.gob.cl/application/anual/temperaturaMaximaAnual/450001/2018
TORRES DEL PAINE	ÚLTIMA ESPERANZA	MAGALLANES Y LA ANTARTIDA CHILENA	Hel. TORRES DEL PAINE	**18,1**	**20,5**	**20,1**	**25,8**	**25,2**	**18,9**	**18,5**	**18,5**	**11,7**	**13,6**	Estación Teniente Gallardo, Puerto Natales Ad. **(510005)** https://climatologia.meteochile.gob.cl/application/anual/temperaturaMaximaAnual/510005/2017;https://climatologia.meteochile.gob.cl/application/anual/temperaturaMaximaAnual/510005/2018.
			Media	**23,6**	**28,7**	**29,6**	**31,6**	**31,7**	**28,8**	**24,3**	**22,4**	**18,4**	**18,1**	
			Mediana	**25,0**	**30,7**	**32,7**	**33,1**	**32,6**	**31,2**	**26,5**	**22,9**	**17,5**	**17,9**	
			Moda	**#N/A**	**#N/A**	**#N/A**	**#N/A**	**#N/A**	**33,0**	**28,5**	**18,5**	**#N/A**	**#N/A**	

ANEXO G.5: Emplazamientos No Definidos como Helipuerto o Aeródromo Autorizados Habilitados vs Temperaturas Máximas Absolutas (Mensuales)-2018-2019

				2018			2019							
COMUNA	PROVINCIA	REGIÓN	EMPLAZAMIENTOS AUTORIZADOS	OCT	NOV	DIC	ENE	FEB	MAR	ABR	MAY	JUN	JUL	ESTACIÓN
QUILLOTA	QUILLOTA	VALPARAÍSO	Hel. HELISAV	31,2	33,7	15,7	34,7	34.7	31,6	31,8	25,8	25,0	25,1	Quillota (**320096**) https://climatologia.meteochile.gob.cl/application/anual/temperaturaMaximaAnual/320096/2018;https://climatologia.meteochile.gob.cl/application/anual/temperaturaMaximaAnual/320096/2019.
LAMPA	CHACABUCO	METROPOLITANA	Hel. EL ROBLE 9 EN LAMPA	28,8	34,4	33,3	39,3	37,2	32,2	33,0	28,1	23,0	24,5	Ref. Pudahuel Santiago **(330021)** https://climatologia.meteochile.gob.cl/application/anual/temperaturaMaximaAnual/330021/2018;https://climatologia.meteochile.gob.cl/application/anual/temperaturaMaximaAnual/330021/2019.
RANCAGUA	CACHAPOAL	LIB. GRAL. B. O'HIGGINS	Hel. RANCAGUA	24,7	32,9	33,1	32,1	30,3	31,6	31,6	27,4	21,2	23,7	Rancagua **(340045)** https://climatologia.meteochile.gob.cl/application/anual/temperaturaMaximaAnual/340045/2018;https://climatologia.meteochile.gob.cl/application/anual/temperaturaMaximaAnual/340045/2019.
PEUMO	CACHAPOAL		Hel. PEUMO DE LA ROSA DE SOFRUNO											
PUMANQUE	COLCHAGUA		HELIPISTA PUMANQUE											
LICANTEN	CURICO	MAULE	Ad. LICANTEN	27,7	31,3	35,2	37,2	36,4	31,4	32,2	22,8	20,6	19,4	General Freire, Curicó Ad. **(340031)** https://climatologia.meteochile.gob.cl/application/anual/temperaturaMaximaAnual/340031/2018
LICANTEN	CURICO		Hel. LICANTEN											
TALCA	TALCA		Hel. PALHUEN											
SAN CLEMENTE	TALCA		Hel. CIPRESES											
PELARCO	TALCA		Hel. AUQUIL											
CUREPTO	TALCA		Hel. SAN JUAN DE LOS OLIVOS											
CONSTITUCIÓN	TALCA		Hel. SANTA ESTELA											
LONGAVI	LINARES		Hel. LONGAVÍ											
RETIRO	LINARES		Hel. TALCA MAQUI 1											
RETIRO	LINARES		Hel. MAQUI 7 EN RETIRO											
SAN JAVIER	LINARES		Hel. PAN DE AZÚCAR											
SAN JAVIER	LINARES		Hel. PURAPEL											
SAN JAVIER	LINARES		Ad. PURAPEL											
VILLA ALEGRE	LINARES		Hel. VILLA ALEGRE											
CAUQUENES	CAUQUENES		Hel. POLHUIN											

CHILLAN	DIGUILLIN	ÑUBLE	Hel.VIVERO DE ALAMOS	23,6	30,1	32,7	37,0	40,0	33,9	30,1	21,4	19,2	19,0	Estación Gral. B. O'Higgins, Chillán Ad. **(360011)** https://climatologia.meteochile.gob.cl/application/anual/temperaturaMaximaAnual/360011/2018;https://climatologia.meteochile.gob.cl/application/anual/temperaturaMaximaAnual/360011/2019
CHILLAN	DIGUILLIN		Hel. EL ESPOLON											
PINTO	DIGUILLIN		Hel. KAISER											
YUNGAY	DIGUILLIN		Ad. (ADMINISTRACIÓN) SIBERIA											
YUNGAY	DIGUILLIN		Hel. (ADMINISTRACIÓN) SIBERIA											
PEMUCO	DIGUILLIN		Hel. EL AJIAL											
BULNES	DIGUILLIN		Hel. SAN ISIDRO											
COELEMU	DIGUILLIN		Hel. LOTE 1 TOTORAL											
QUIRIHUE	DIGUILLIN		Hel. ZORZAL BLANCO 2											
LOS ANGELES	BIO BIO	BIO BIO	Hel. MARÍA DOLORES	24,0	31,2	33,5	38,0	40,4	35,0	30,0	22,0	17,3	16,2	Estación María Dolores, Los Angeles Ad. **(370033)** https://climatologia.meteochile.gob.cl/application/anual/temperaturaMaximaAnual/370033/2018;https://climatologia.meteochile.gob.cl/application/anual/temperaturaMaximaAnual/370033/2019.
LOS ANGELES	BIO BIO		Hel. DUQUECO											
CABRERO	BIO BIO		Hel. TRILAHUE											
NACIMIENTO	BIO BIO		Hel. TRALPENE(S)											
CONCEPCIÓN	CONCEPCIÓN		Hel. PUNTA DE PARRA											
FLORIDA	CONCEPCIÓN		Hel. CANGREJILLO											
FLORIDA	CONCEPCIÓN		Hel. COYANCO											
HUALPI	CONCEPCIÓN		Hel. MARDOÑAL	20,6	23,8	26,2	28,1	29,1	30,9	24,5	22,0	15,8	20,9	Estación Carriel Sur, Concepción Ap. **360019)** https://climatologia.meteochile.gob.cl/application/anual/temperaturaMaximaAnual/360019/2018;https://climatologia.meteochile.gob.cl/application/anual/temperaturaMaximaAnual/360019/2019
SANTA JUANA	CONCEPCIÓN		Hel. SANTA JUANA											
SANTA JUANA	CONCEPCIÓN		Ad. TANAHUILLIN											
SANTA JUANA	CONCEPCIÓN		Hel. TANAHUILLIN											
CURANILAHUE	ARAUCO		Ad. LA COLCHA											
CURANILAHUE	ARAUCO		Hel. (LA COLCHA HELICÓPTERO).											
ARAUCO	ARAUCO		Hel. LA PLAYA											
ANGOL	MALLECO	LA ARAUCANÍA	Hel. TIJERAL	22,9	26,1	30,9	31,9	39,0	31,7	24,2	19,2	17,1	16,4	Referencia Estación La Araucanía Ad. **(380029)** https://climatologia.meteochile.gob.cl/application/anual/temperaturaMaximaAnual/380029/2018;https://climatologia.meteochile.gob.cl/application/anual/temperaturaMaximaAnual/380029/2019.
PUREN	MALLECO		Hel. PUREN-FDO. CAUPOLICAN											
LOS SAUCES	MALLECO		Hel. LOS SAUCES											
COLLIPULLI	MALLECO		Hel. SAN ANTONIO											
COLLIPULLI	MALLECO		Ad. MININCO											
LUMACO	MALLECO		Hel. SAN OSCAR											
TEMUCO	CAUTÍN		Hel. LA SERENA											
LAUTARO	CAUTIN		Hel. EL MIRADOR DE LAUTARO											
MARIQUINA	VALDIVIA	LOS RIOS	Hel. LLONGO (BASE LLONGO)	21,4	25,8	31,2	29,1	38,5	31,4	23,1	17,1	17,4	16,9	Referencia Estación Pichoy, Valdivia Ad. **(390006)** https://climatologia.meteochile.gob.cl/application/anual/temperaturaMaximaAnual/390006/2018;https://climatologia.meteochile.gob.cl/application/anual/temperaturaMaximaAnual/390006/2019.
AYSEN	AYSEN	AYSEN	Hel. PUERTO PIEDRA LA BARRA	20,1	20,9	25,9	23,9	35,3	23,7	17,2	17,6	12,4	11,5	Estación Puerto Aysén Ad. **(450001)** https://climatologia.meteochile.gob.cl/application/anual/temperaturaMaximaAnual/450001/2018;https://climatologia.meteochile.gob.cl/application/anual/temperaturaMaximaAnual/450001/2019

TORRES DEL PAINE	ÚLTIMA ESPERANZA	MAGALLANES Y LA ANTARTIDA CHILENA	Hel. TORRES DEL PAINE	18,5	19,8	21,3	23,2	30,0	20,2	16,8	15,9	12,8	13,6	Estación Teniente Gallardo, Puerto Natales Ad. **(510005)** https://climatologia.meteochile.gob.cl/application/anual/temperaturaMaximaAnual/510005/2018;https://climatologia.meteochile.gob.cl/application/anual/temperaturaMaximaAnual/510005/2019.
			Media	**24,0**	**28,2**	**29,0**	**32,2**	**35,6**	**30,3**	**26,8**	**21,8**	**18,3**	**18,8**	
			Mediana	**23,6**	**30,1**	**31,2**	**32,1**	**36,8**	**31,6**	**30,0**	**22,0**	**17,4**	**19,0**	
			Moda	**#N/A**	**#N/A**	**#N/A**	**#N/A**	**#N/A**	**31,6**	**#N/A**	**22,0**	**#N/A**	**#N/A**	

ANEXO G.6: Emplazamientos No Definidos como Helipuerto o Aeródromo Autorizados Habilitados vs Temperaturas Máximas Absolutas (Mensuales)-2019-2020

				2019			2020							
COMUNA	**PROVINCIA**	**REGIÓN**	**EMPLAZAMIENTOS AUTORIZADOS**	**OCT**	**NOV**	**DIC**	**ENE**	**FEB**	**MAR**	**ABR**	**MAY**	**JUN**	**JUL**	**ESTACIÓN**
QUILLOTA	QUILLOTA	VALPARAÍSO	Hel. HELISAV	37,6	35,8	35,6	32,6	33,4	.	.	.	.	.	Quillota (**320096**) https://climatologia.meteochile.gob.cl/application/anual/temperaturaMaximaAnual/320096/2019;https://climatologia.meteochile.gob.cl/application/anual/temperaturaMaximaAnual/320096/2020.
LAMPA	CHACABUCO	METROPOLITANA	Hel. EL ROBLE 9 EN LAMPA	32,6	35,2	37,1	35,3	35,3	35,5	34,5	29,7	23,1	23,3	Ref. Pudahuel Santiago **(330021)** https://climatologia.meteochile.gob.cl/application/anual/temperaturaMaximaAnual/330021/2019;https://climatologia.meteochile.gob.cl/application/anual/temperaturaMaximaAnual/330021/2020.
RANCAGUA	CACHAPOAL	LIB. GRAL. B. O'HIGGINS	Hel. RANCAGUA	28,5	34,4	35,8	34,7	34,4	33,7	30,2	27,5	24,5	22,9	Rancagua **(340045)** https://climatologia.meteochile.gob.cl/application/anual/temperaturaMaximaAnual/340045/2019;https://climatologia.meteochile.gob.cl/application/anual/temperaturaMaximaAnual/340045/2020.
PEUMO	CACHAPOAL		Hel. PEUMO DE LA ROSA DE SOFRUNO											
PUMANQUE	COLCHAGUA		HELIPISTA PUMANQUE											
LICANTEN	CURICO	MAULE	Ad. LICANTEN	28,4	33,7	35,4	36,0	35,4	33,8	29,0	24,2	17,8	19,8	General Freire, Curicó Ad. **(340031)** https://climatologia.meteochile.gob.cl/application/anual/te
LICANTEN	CURICO		Hel. LICANTEN											
TALCA	TALCA		Hel. PALHUEN											
SAN CLEMENTE	TALCA		Hel. CIPRESES											
PELARCO	TALCA		Hel. AUQUIL											
CUREPTO	TALCA		Hel. SAN JUAN DE LOS OLIVOS											
CONSTITUCIÓN	TALCA		Hel. SANTA ESTELA											
LONGAVI	LINARES		Hel. LONGAVÍ											
RETIRO	LINARES		Hel. TALCA MAQUI 1											
RETIRO	LINARES		Hel. MAQUI 7 EN RETIRO											
SAN JAVIER	LINARES		Hel. PAN DE AZÚCAR											
SAN JAVIER	LINARES		Hel. PURAPEL											
SAN JAVIER	LINARES		Ad. PURAPEL											
VILLA ALEGRE	LINARES		Hel. VILLA ALEGRE											

CAUQUENES	CAUQUENES		Hel. POLHUIN											mperaturaMaximaAnual/340031/2019
CHILLAN	DIGUILLIN		Hel.VIVERO DE ALAMOS											Estación Gral. B. O'Higgins, Chillán Ad. (360011)
CHILLAN	DIGUILLIN		Hel. EL ESPOLON											
PINTO	DIGUILLIN		Hel. KAISER											https://climatologia.meteochile.gob.cl/application/anual/te
YUNGAY	DIGUILLIN		Ad. (ADMINISTRACIÓN) SIBERIA											
YUNGAY	DIGUILLIN	ÑUBLE	Hel. (ADMINISTRACIÓN) SIBERIA	**25,3**	**32,0**	**34,3**	**35,9**	**37,2**	**34,8**	**31,4**	**23,3**	**14,9**	**17,3**	mperaturaMaximaAnual/360011/2019;https://climatologia.
PEMUCO	DIGUILLIN		Hel. EL AJIAL											
BULNES	DIGUILLIN		Hel. SAN ISIDRO											meteochile.gob.cl/application/anual/temperaturaMaximaA
COELEMU	DIGUILLIN		Hel. LOTE 1 TOTORAL											
QUIRIHUE	DIGUILLIN		Hel. ZORZAL BLANCO 2											nual/360011/2020.
LOS ANGELES	BIO BIO		Hel. MARÍA DOLORES											Estación María Dolores, Los Angeles Ad. **(370033)**
LOS ANGELES	BIO BIO		Hel. DUQUECO											
CABRERO	BIO BIO		Hel. TRILAHUE											https://climatologia.meteochile.gob.cl/application/anual/te
NACIMIENTO	BIO BIO		Hel. TRALPENE(S)	**26,4**	**32,2**	**35,0**	**36,0**	**37,5**	**35,0**	**28,6**	**22,0**	**16,0**	**16,0**	mperaturaMaximaAnual/370033/2019;https://climatologia.
CONCEPCIÓN	CONCEPCIÓN		Hel. PUNTA DE PARRA											
FLORIDA	CONCEPCIÓN		Hel. CANGREJILLO											meteochile.gob.cl/application/anual/temperaturaMaximaA
FLORIDA	CONCEPCIÓN		Hel. COYANCO											nual/370033/2020.
HUALPI	CONCEPCIÓN	BIO BIO	Hel. MARDOÑAL											Estación Carriel Sur, Concepción Ap. **360019)**
SANTA JUANA	CONCEPCIÓN		Hel. SANTA JUANA											
SANTA JUANA	CONCEPCIÓN		Ad. TANAHUILLIN											https://climatologia.meteochile.gob.cl/application/anual/te
SANTA JUANA	CONCEPCIÓN		Hel. TANAHUILLIN	**20,9**	**25,1**	**27,5**	**26,6**	**27,0**	**24,5**	**24,8**	**21,2**	**17,4**	**15,6**	mperaturaMaximaAnual/360019/2019;https://climatologia.
CURANILAHUE	ARAUCO		Ad. LA COLCHA											
CURANILAHUE	ARAUCO		Hel. (LA COLCHA HELICÓPTERO).											meteochile.gob.cl/application/anual/temperaturaMaximaA
ARAUCO	ARAUCO		Hel. LA PLAYA											nual/360019/2020
														Referencia Estación La Araucanía Ad. **(380029)**
ANGOL	MALLECO		Hel. TIJERAL											https://climatologia.meteochile.gob.cl/application/anual/te
		LA ARAUCANÍA		**24,0**	**28,2**	**27,5**	**32,0**	**35,3**	**29,8**	**28,4**	**20,6**	**16,1**	**15,4**	mperaturaMaximaAnual/380029/2019;https://climatologia.
PUREN	MALLECO		Hel. PUREN-FDO. CAUPOLICAN											
LOS SAUCES	MALLECO		Hel. LOS SAUCES											
COLLIPULLI	MALLECO		Hel. SAN ANTONIO											meteochile.gob.cl/application/anual/temperaturaMaximaA
COLLIPULLI	MALLECO		Ad. MININCO											
LUMACO	MALLECO		Hel. SAN OSCAR											

TEMUCO	CAUTÍN		Hel. LA SERENA												
LAUTARO	CAUTIN		Hel. EL MIRADOR DE LAUTARO												nual/380029/2020.
MARIQUINA	VALDIVIA	LOS RIOS	Hel. LLONGO (BASE LLONGO)	**22,7**	**27,9**	**28,2**	**31,3**	**32,5**	**29,6**	**25,6**	**19,4**	**15,3**	**14,1**	Referencia Estación Pichoy, Valdivia Ad. **(390006)** https://climatologia.meteochile.gob.cl/application/anual/temperaturaMaximaAnual/390006/2019; https://climatologia.meteochile.gob.cl/application/anual/temperaturaMaximaAnual/390006/2020
AYSEN	AYSEN	AYSEN	Hel. PUERTO PIEDRA LA BARRA	**20,5**	**21,7**	**21,8**	**24,9**	**29,4**	**23,8**	**21,0**	**15,4**	**12,0**	**12,4**	Estación Puerto Aysén Ad. **(450001)** https://climatologia.meteochile.gob.cl/application/anual/temperaturaMaximaAnual/450001/2019;https://climatologia.meteochile.gob.cl/application/anual/temperaturaMaximaAnual/450001/2020
TORRES DEL PAINE	ÚLTIMA ESPERANZA	MAGALLANES Y LA ANTARTIDA CHILENA	Hel. TORRES DEL PAINE	**18,0**	**17,6**	**19,8**	**22,9**	**26,4**	**24,5**	**24,1**	**14,7**	**12,5**	**8,8**	Estación Teniente Gallardo, Puerto Natales Ad. **(510005)** https://climatologia.meteochile.gob.cl/application/anual/temperaturaMaximaAnual/510005/2019;https://climatologia.meteochile.gob.cl/application/anual/temperaturaMaximaAnual/510005/2020.
			Media	**25,9**	**29,4**	**30,7**	**31,7**	**33,1**	**30,5**	**27,8**	**21,8**	**17,0**	**16,6**	
			Mediana	**25,3**	**32,0**	**34,3**	**32,6**	**34,4**	**31,8**	**28,5**	**21,6**	**16,1**	**15,8**	
			Moda	**#N/A**	**#N/A**	**27,5**	**36,0**	**35,3**	**24,5**	**#N/A**	**#N/A**	**#N/A**	**#N/A**	

ANEXO G.7: Emplazamientos No Definidos como Helipuerto o Aeródromo Autorizados Habilitados vs Temperaturas Máximas Absolutas (Mensuales)-2020-2021

				2020			2021							
COMUNA	PROVINCIA	REGIÓN	EMPLAZAMIENTOS AUTORIZADOS	OCT	NOV	DIC	ENE	FEB	MAR	ABR	MAY	JUN	JUL	ESTACIÓN
QUILLOTA	QUILLOTA	VALPARAÍSO	Hel. HELISAV	30,2	35,7	35,1	32,7	29,8	30,2	26,7	28,8	28,5	20,9	Quillota (**320096**) https://climatologia.meteochile.gob.cl/application/anual/temperaturaMaximaAnual/320096/2020;https://climatologia.meteochile.gob.cl/application/anual/temperaturaMaximaAnual/320096/2021.
LAMPA	CHACABUCO	METROPOLITANA	Hel. EL ROBLE 9 EN LAMPA	31,.8	33,5	33,8	34,3	33,8	34,3	31,8	27,2	24,7	26,7	Ref. Pudahuel Santiago (**330021**) https://climatologia.meteochile.gob.cl/application/anual/temperaturaMaximaAnual/330021/2020;https://climatologia.meteochile.gob.cl/application/anual/temperaturaMaximaAnual/330021/2021.
RANCAGUA	CACHAPOAL	LIB. GRAL. B. O'HIGGINS	Hel. RANCAGUA	29,5	32,0	33,4	32,6	33,2	33,5	30,1	26,2	23,5	23,8	Rancagua (**340045**) https://climatologia.meteochile.gob.cl/application/anual/temperaturaMaximaAnual/340045/2020;https://climatologia.meteochile.gob.cl/application/anual/temperaturaMaximaAnual/340045/2021.
PEUMO	CACHAPOAL		Hel. PEUMO DE LA ROSA DE SOFRUNO											
PUMANQUE	COLCHAGUA		HELIPISTA PUMANQUE											
LICANTEN	CURICO	MAULE	Ad. LICANTEN	29,6	30,3	33,0	33,7	31,5	32,2	27,3	21,1	21,7	19,7	General Freire, Curicó Ad. (**340031**) https://climatologia.meteochile.gob.cl/application/anual/temperaturaMaximaAnual/340031/2020
LICANTEN	CURICO		Hel. LICANTEN											
TALCA	TALCA		Hel. PALHUEN											
SAN CLEMENTE	TALCA		Hel. CIPRESES											
PELARCO	TALCA		Hel. AUQUIL											
CUREPTO	TALCA		Hel. SAN JUAN DE LOS OLIVOS											
CONSTITUCIÓN	TALCA		Hel. SANTA ESTELA											
LONGAVI	LINARES		Hel. LONGAVÍ											
RETIRO	LINARES		Hel. TALCA MAQUI 1											
RETIRO	LINARES		Hel. MAQUI 7 EN RETIRO											
SAN JAVIER	LINARES		Hel. PAN DE AZÚCAR											
SAN JAVIER	LINARES		Hel. PURAPEL											
SAN JAVIER	LINARES		Ad. PURAPEL											
VILLA ALEGRE	LINARES		Hel. VILLA ALEGRE											
CAUQUENES	CAUQUENES		Hel. POLHUIN											
CHILLAN	DIGUILLIN	ÑUBLE	Hel.VIVERO DE ALAMOS	29,8	30,2	33,3	35,9	36,3	32,8	28,8	20,7	18,9	20,1	Estación Gral. B. O'Higgins, Chillán Ad. (360011) https://climatologia.meteochile.gob.cl/application/anual/temperaturaM
CHILLAN	DIGUILLIN		Hel. EL ESPOLON											
PINTO	DIGUILLIN		Hel. KAISER											
YUNGAY	DIGUILLIN		Ad. (ADMINISTRACIÓN) SIBERIA											
YUNGAY	DIGUILLIN		Hel. (ADMINISTRACIÓN) SIBERIA											

PEMUCO	DIGUILLIN		Hel. EL AJIAL											aximaAnual/360011/2020;https://climatologia.meteochile.gob.cl/appli
BULNES	DIGUILLIN		Hel. SAN ISIDRO											
COELEMU	DIGUILLIN		Hel. LOTE 1 TOTORAL											
QUIRIHUE	DIGUILLIN		Hel. ZORZAL BLANCO 2											cation/anual/temperaturaMaximaAnual/360011/2021
LOS ANGELES	BIO BIO	BIO BIO	Hel. MARÍA DOLORES											Estación María Dolores, Los Angeles Ad. **(370033)**
LOS ANGELES	BIO BIO		Hel. DUQUECO											
CABRERO	BIO BIO		Hel. TRILAHUE											https://climatologia.meteochile.gob.cl/application/anual/temperaturaM
NACIMIENTO	BIO BIO		Hel. TRALPENE(S)	**31,5**	**29,8**	**33,5**	**37,6**	**40,2**	**33,8**	**28,8**	**22,2**	**18,7**	**21,5**	
CONCEPCIÓN	CONCEPCIÓN		Hel. PUNTA DE PARRA											aximaAnual/370033/2020;https://climatologia.meteochile.gob.cl/appli
FLORIDA	CONCEPCIÓN		Hel. CANGREJILLO											
FLORIDA	CONCEPCIÓN		Hel. COYANCO											cation/anual/temperaturaMaximaAnual/370033/2021.
HUALPI	CONCEPCIÓN		Hel. MARDOÑAL											Estación Carriel Sur, Concepción Ap. **360019)**
SANTA JUANA	CONCEPCIÓN		Hel. SANTA JUANA											
SANTA JUANA	CONCEPCIÓN		Ad. TANAHUILLIN											https://climatologia.meteochile.gob.cl/application/anual/temperaturaM
SANTA JUANA	CONCEPCIÓN		Hel. TANAHUILLIN	**24,2**	**22,0**	**24,5**	**26,3**	**24,8**	**24,9**	**23,4**	**19,6**	**17,3**	**21,0**	
CURANILAHUE	ARAUCO		Ad. LA COLCHA											aximaAnual/360019/2020;https://climatologia.meteochile.gob.cl/appli
CURANILAHUE	ARAUCO		Hel. (LA COLCHA HELICÓPTERO).											
ARAUCO	ARAUCO		Hel. LA PLAYA											cation/anual/temperaturaMaximaAnual/360019/2021
ANGOL	MALLECO	LA ARAUCANÍA	Hel. TIJERAL											Referencia Estación La Araucanía Ad. **(380029)**
PUREN	MALLECO		Hel. PUREN-FDO. CAUPOLICAN											
LOS SAUCES	MALLECO		Hel. LOS SAUCES											https://climatologia.meteochile.gob.cl/application/anual/temperaturaM
COLLIPULLI	MALLECO		Hel. SAN ANTONIO											
COLLIPULLI	MALLECO		Ad. MININCO	**27,2**	**26,1**	**27,1**	**31,4**	**37,2**	**30,5**	**25,2**	**19,8**	**17,8**	**18,5**	
LUMACO	MALLECO		Hel. SAN OSCAR											aximaAnual/380029/2020;https://climatologia.meteochile.gob.cl/appli
TEMUCO	CAUTÍN		Hel. LA SERENA											
LAUTARO	CAUTIN		Hel. EL MIRADOR DE LAUTARO											cation/anual/temperaturaMaximaAnual/380029/2021.
MARIQUINA	VALDIVIA	LOS RIOS	Hel. LLONGO (BASE LLONGO)	**28,1**	**25,5**	**29,4**	**34,1**	**37,3**	**32,0**	**25,2**	**16,5**	**15,5**	**13,0**	Referencia Estación Pichoy, Valdivia Ad. **(390006)** https://climatologia.meteochile.gob.cl/application/anual/temperaturaM aximaAnual/390006/2020; https://climatologia.meteochile.gob.cl/application/anual/temperaturaM aximaAnual/390006/2021
AYSEN	AYSEN	AYSEN	Hel. PUERTO PIEDRA LA BARRA	**18,6**	**25,1**	**24,5**	**23,0**	**28,7**	**25,8**	**22,7**	**13,5**	**12,4**	**11,3**	Estación Puerto Aysén Ad. **(450001)** https://climatologia.meteochile.gob.cl/application/anual/temperaturaM aximaAnual/450001/2020;https://climatologia.meteochile.gob.cl/appli cation/anual/temperaturaMaximaAnual/450001/2021
TORRES DEL PAINE	ÚLTIMA ESPERANZA	MAGALLANES Y LA ANTARTIDA CHILENA	Hel. TORRES DEL PAINE	**20,5**	**21,6**	**22,0**	**23,3**	**28,3**	**22,0**	**20,1**	**12,8**	**11,1**	**13,6**	Estación Teniente Gallardo, Puerto Natales Ad. **(510005)** https://climatologia.meteochile.gob.cl/application/anual/temperaturaM aximaAnual/510005/2020;https://climatologia.meteochile.gob.cl/appli cation/anual/temperaturaMaximaAnual/510005/2021.
			Media	**26,9**	**28,3**	**30,0**	**31,4**	**32,8**	**30,2**	**26,4**	**20,8**	**19,1**	**19,1**	
			Mediana	**28,8**	**29,8**	**33,0**	**32,7**	**33,2**	**32,0**	**26,7**	**20,7**	**18,7**	**20,1**	
			Moda	**#N/A**	**#N/A**	**24,5**	**#N/A**	**#N/A**	**#N/A**	**28,8**	**#N/A**	**#N/A**	**#N/A**	

ANEXO H: Material de Aéreo Utilizados por Temporada en Emplazamientos No Definidos como Helipuerto o Aeródromo Autorizados Habilitados

			TEMPORADA						
EMPLAZAMIENTOS AUTORIZADOS	**COMUNA**	**REGIÓN**	**2014-2015**	**2015-2016**	**2016-2017**	**2017-2018**	**2018-2019**	**2019-2020**	**2020-2021**
Hel. HELISAV	QUILLOTA	VALPARAÍSO	BELL 407/206 L III/ UH-1H		BELL 407/206 L II/ UH-1H				
Hel. CONAF LAMPA (EL ROBLE 9 EN LAMPA, LAMPA)	LAMPA	METROPOLITANA				AS 350 B3, BELL 412/407	A119, AS 350 B3, BELL 412/212/407, SOKOL		AGUSTA 119, AS 350 B3, BELL 412/212/407, KAMOV KA 32A11BC
Hel. RANCAGUA	RANCAGUA	LIB. GRAL. B. O'HIGGINS						BV 234 CHINOOK	
Hel. PEUMO DE LA ROSA DE SOFRUNO	PEUMO	LIB. GRAL. B. O'HIGGINS		BELL 212-BELL UH-1H	BELL 205 A-1	AGUSTA A 119 KOALA	A119	AGUSTA 119	BELL 205
HELIPISTA PUMANQUE (PUMANQUE)	PUMANQUE	LIB. GRAL. B. O'HIGGINS			BELL 205		BELL 212		
Hel. BASE MARCHIGUE	MARCHIHUE	LIB. GRAL. B. O'HIGGINS							A119, BELL 212/412/407, AS 350 B3, KAMOV KA 32A11BC
Hel. CIPRESES	SAN CLEMENTE	MAULE			BELL 212, AS 350 B3	BELL 205, AS 350			
Hel. POLHUIN	CAUQUENES	MAULE	A 119 KOALA, BELL 212	A 119 KOALA, BELL 212/407	AGUSTA A 119 KOALA, BELL 212/412/407	AGUSTA A 119 KOALA, BELL 412/407	AGUSTA 119, BELL 412/212/407	BELL 412/ 212/407, AGUSTA 119	
Hel. SANTA ESTELA	CONSTITUCIÓN	MAULE	AGUSTA 119, BELL 212					UH-60, AGUSTA 119, BELL 412/212/407	AGUSTA 119,BELL 412/212, AS 350 B3 / KAMOW KA 32A11BC
Hel. SAN JUAN DE LOS OLIVOS	CUREPTO	MAULE	AGUSTA 119 KOALA, BELL 212	AGUSTA 119 KOALA, BELL 412/212/407	BELL 412/212/407	AGUSTA A 119 KOALA, BELL 412/407	AGUSTA 119, BELL 412/212/407	BELL 412/212/407, AGUSTA 119	AGUSTA 119, BELL 412/212/407, AS 350 B3, KAMOW KA 32A11BC
Hel. PALHUEN	TALCA	MAULE					S-64F		A119, BELL212/407, AS 350 B3, KAMOW KA 32A11BC
Hel. VILLA ALEGRE	VILLA ALEGRE	MAULE			AGUSTA A 119 KOALA, BELL 412/407				
Ad. LICANTEN	LICANTEN	MAULE	AT-802	AT-802	AT-802	AT-802	AT-802	AT-802	AT-802

Hel. TALCA MAQUI 1	RETIRO	MAULE	A119 KOALA, BELL 212	A119 KOALA, BELL 212/412/407		BELL 212/412, AS 350 B3	A119, AS 350 B3, BH 412/212, SOKOL		AS-350 B3, BELL 412
Hel. MAQUI 7 EN RETIRO	RETIRO	MAULE				A119, AS 350 B3, BH 412/212, SOKOL	A119, AS 350 B3, BH 412/212, SOKOL		
Hel. PAN DE AZÚCAR	SAN JAVIER	MAULE				AGUSTA A 119 KOALA, BELL 412/407	AGUSTA 119, BELL 412/212/407	A119, BELL 412/212/205, G2CA	
Hel. LONGAVÍ	LONGAVI	MAULE						AS 350 B3, BH - 407, BELL 412/212, AGUSTA 119	AS 350 B3, BELL 212
Hel. PURAPEL	SAN JAVIER	MAULE				AGUSTA A 119 KOALA, BELL 412/407	AGUSTA 119, BELL 412/212/407	BELL 412/ 212/407, AGUSTA 119	AGUSTA 119, BELL 412, BELL 212/ BELL 407, AS 350 B3/ KAMOW KA 32A11BC
Ad. PURAPEL	SAN JAVIER	MAULE	AT-802	AT-802	AT-802	AT-802	AT-802	AT-802	AT-802
Hel. AUQUIL	PELARCO	MAULE	AGUSTA 119 KOALA, BELL 212	AGUSTA 119 KOALA, BELL 212/412/407	AGUSTA 119 KOALA, BELL 212/412/407	AGUSTA A 119 KOALA, BELL 412/407	AGUSTA 119, BELL 412/212/407	BELL 412/212/407, AGUSTA 119	
Hel. SAN ISIDRO	BULNES	ÑUBLE	AS 350 B3	AS 350 B3	AS 350 B3	BELL 407	BELL 407	BELL 407	
Hel. KAISER	PINTO	ÑUBLE	AGUSTA A 119 KOALA, BELL 212	AGUSTA A 119 KOALA, BELL 212/412/407	AGUSTA A 119 KOALA, BELL 212/412/407	AGUSTA A 119 KOALA, BELL 412/407	AGUSTA 119, BELL 412/212/407	AGUSTA 119, BELL 412/212/407	
Hel. EL AJIAL	PEMUCO	ÑUBLE		BELL 205A-1/212/412	BELL 212/412	W3AS SOKOL, BELL 212/412/407			AS 350 B3
Hel.VIVERO DE ALAMOS (PARCELA 74 VIVERO DE ÁLAMO, BASE VIVERO DE ALAMOS)	CHILLAN	ÑUBLE					AS 350 B3, BELL 412/212/407, SOKOL	AS 350 B3, BELL 412/212/407, SOKOL	AGUSTA 119, BELL 412/212/407, AS 350 B3 / KAMOW KA 32A11BC
Hel. LOTE 1 TOTORAL (TOTORAL)	COELEMU	ÑUBLE				AGUSTA 119 KOALA, BELL 412/407	AGUSTA 119, BELL 412/212/407	AGUSTA 119, BELL 412/212/407, AS 350 B3/ KAMOW KA 32A11BC	AGUSTA 119, BELL 412/212/407, AS 350 B3/ KAMOW KA 32A11BC
Hel. ZORZAL BLANCO 2	QUIRIHUE	ÑUBLE							AGUSTA 119 , BELL 412/212/407; AS 350 B3/ KAMOW KA 32A 11 BC
Hel. (ADMINISTRACIÓN) SIBERIA	YUNGAY	ÑUBLE			AGUSTA 119, BELL 412/ 212/407		AGUSTA 119, BELL 412/ 212/407		AGUSTA 119, BELL 412/ 212/407, AS 350 B3/ KAMOW KA 32A11BC
Ad. BASE EL LITRAL Y LOS PINOS AVION	QUILLÓN	ÑUBLE							AT-802

Hel. TRALPENE(S)	NACIMIENTO	BIO BIO	BELL 212	BELL 212	BELL 212	BELL 212, AS350 B3	AGUSTA 119, BELL 412/212/407		AGUSTA 119, BELL 412/212/407, AS 350 B3, KAMOW KA 32A11BC
Hel. CANGREJILLO	FLORIDA	BIO BIO	AGUSTA 119 KOALA, BELL 212			AGUSTA 119 KOALA, BELL 412/407	AGUSTA 119, BELL 412/212/407	AS-350 B3, BH-407, BH-212/412, A-119	AGUSTA 119, BELL 412/212/407, AS 350 B3 , KAMOW KA 32A11BC
Hel. MARDOÑAL	HUALQUI(LOCALIDAD TALCAMAVIDA)	BIO BIO				AGUSTA 119 KOALA, BELL 412/407	AGUSTA 119, BELL 412/212/407	AGUSTA 119, BELL 412/212/407	AGUSTA 119, BELL 412/212/407, AS 350 B3, KAMOW KA 32A11BC
Hel. MARÍA DOLORES	LOS ANGELES	BIO BIO	AGUSTA 119 KOALA, BELL 212		AGUSTA 119 KOALA, BELL 212/412/407				
Hel. DUQUECO (DUQUECO 2)	LOS ANGELES	BIO BIO					BELL 205	BELL 205	AGUSTA 119, BELL 205/412/212/407, AS 350 B3/5, KAMOW KA 32A11BC, BH-214
Hel. TRILAHUE	CABRERO	BIO BIO							BELL 412/212/205, AS350BA, EC120B, G2CA
Hel. SANTA JUANA	SANTA JUANA	BIO BIO	A119, BELL 212	AGUSTA 119 KOALA, BELL 212/412/407	AGUSTA 119 KOALA, BELL 212/412/407	S-64F	S-64F		
Ad. TANAHUILLIN	SANTA JUANA	BIO BIO	AT-802	AT-802, CESSNA 171	CESSNA 172, AT-802	AT-802	AT-802	AT-802	AT-802
Hel. TANAHUILLIN	SANTA JUANA	BIO BIO				AGUSTA 119 KOALA, BELL 412/407	AGUSTA 119, BELL 412/212/407	BELL 412/212/407, AGUSTA 119	
Hel. PUNTA DE PARRA	CONCEPCIÓN	BIO BIO				AS 350B3, EC130-T2	AS 350 B3, AS 350 B2		
Ad. LA COLCHA	CURANILAHUE	BIO BIO	AT-802	AT-802			AT-802	AT-802	AT-802

Hel. (LA COLCHA HELICÓPTERO).	CURANILAHUE	BIO BIO	A119, BELL 212	AGUSTA 119 KOALA, BELL 412/407/212	AGUSTA 119, BELL 412/407/212	AGUSTA 119, BELL 412/407	AGUSTA 119, BELL 412/212/407	BELL 412/212/407	AGUSTA 119, BELL 412/212, AS 350 B3 / KAMOW KA 32A11 BC
Hel. COYANCO	FLORIDA	BIO BIO	A119, BELL 212	A119, BELL 412/407		S-64F	AGUSTA 119, BELL 412/212/407	AGUSTA 119, BELL 412/212/407	AGUSTA 119, BELL 412/212, AS 350 B3 / KAMOW KA 32A11 BC
Hel. EL MIRADOR DE LAUTARO (EL MIRADOR; BASE EL MIRADOR)	LAUTARO	LA ARAUCANÍA	BELL 205/212	BELL 205 A-1/412/212	BELL 412/212	BELL 412/212/407	A119, AS 350 B3, BELL 412/212/407, SOKOL	AGUSTA 119, AS 350 B3, BH-407, BELL 412/212/407	
Hel. TIJERAL	ANGOL	LA ARAUCANÍA	AGUSTA A 119 KOALA, BELL 212	AGUSTA A 119 KOALA, BELL 212/412/407	AGUSTA A 119 KOALA, BELL 212/412/407	AGUSTA A 119 KOALA, BELL 412/407	AGUSTA 119, BELL 412/212/407	BELL 407	AGUSTA 119, BELL 412/212/407, AS 350 B3, KAMOW KA 32A11BC
Hel. SAN ANTONIO	COLLIPULLI	LA ARAUCANÍA		BELL 212	BELL 212		A119, BELL 412/212/407	A119, BELL 412/212/205, G2CA	BELL 412/212/205, AS350BA, EC120B, G2CA
Ad. MININCO	COLLIPULLI	LA ARAUCANÍA			AT-802				
Hel. SAN OSCAR	LUMACO	LA ARAUCANÍA				AS350 B3, BELL 212		AGUSTA 119, BELL 412/212/407	
Hel. LA SERENA	TEMUCO	LA ARAUCANÍA	AS 350 B3		AS350 B3				
Hel. LOS SAUCES	LOS SAUCES	LA ARAUCANÍA	BELL 206						
Hel. PUREN-FDO. CAUPOLICAN	PUREN	LA ARAUCANÍA	A119, BELL 212						
Hel. LLONGO (BASE LLONGO)	MARIQUINA	LOS RIOS						AGUSTA 119, BELL 412/212/407	AGUSTA 119, BELL 412/212/407, AS 350 B3, KAMOW KA 32A 11 BC
Hel. TORRES DEL PAINE	TORRES DEL PAINE	MAGALLANES Y LA ANTARTIDA		AS 350 B2			AS 350 B3		

ANEXO I: PRINCIPALES CARACTERÍSTICAS DE ALGUNAS AERONAVES UTILIZADAS EN CHILE PARA CONTTROL DE INCENDIOS FORESTALES

NOMBRE Y MODELO	CAPACIDAD DE CARGA EXTERNA (LITROS)	AUTONOMIA PROMEDIO (HORAS)	VELOCIDAD CRUCERO (KM/HR)	DIÁMETRO DEL ROTOR PRINCIPAL (METROS)	ALCANCE (KMS.)	PESO MÁXIMO DE DESPEGUE (KGS.)	IMAGEN AERONAVE
Kamov Ka-32 A11 BC	5.000 (Helibalde)	2:30	240	12	800	7.050	
Cobra Bell 209 Lifter	2.000 (Helibalde)	1:15	278	13,41	574	4.545	
Sokol PZL W3	1.400 (Helibalde)	2:15	235	15,7	745	6.400	
Bell 205 A1	1.200 (Helibalde)	2:30	205	14,65	520	4.767	
Bell 212	1200 (Helibalde)	2:30	205	14,65	520	5.085	

ANEXO I: PRINCIPALES CARACTERÍSTICAS DE ALGUNAS AERONAVES UTILIZADAS EN CHILE PARA CONTTROL DE INCENDIOS FORESTALES

NOMBRE Y MODELO	CAPACIDAD DE CARGA EXTERNA (LITROS)	AUTONOMIA PROMEDIO (HORAS)	VELOCIDAD CRUCERO (KM/HR)	DIÁMETRO DEL ROTOR PRINCIPAL (METROS)	ALCANCE (KMS.)	PESO MÁXIMO DE DESPEGUE (KGS.)	IMAGEN AERONAVE
Eurocopter AS 350 B3	1.400 (Helibalde)	4:23	259	10,69	662 km	2.250	
Bell 407	1.400 (Helibalde)	3:48	611	10,67	246	2.380	
Air Tractor AT-802	3.104	1.287	270	18 m. (Evergadura	1.289	7.264	